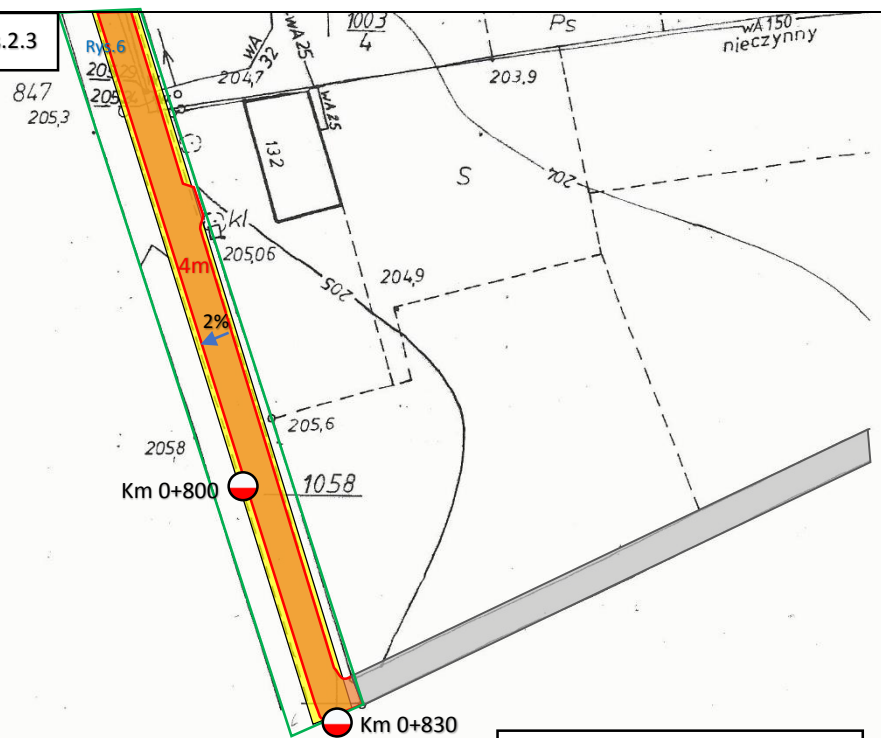









Plan zagospodarowania 4/4

Rys.2.3



Legenda

-  - hektometr
-  - pełna konstrukcja drogi
-  - pobocze
-  - granica działki
-  - spadki nawierzchni
-  - przekrój poprzeczny drogi
-  - szerokość nawierzchni

Inwestor

Gmina Zagrodno
59-516 Zagrodno
Zagrodno 52

Obiekt

Modernizacja drogi dojazdowej do gruntów rolnych w miejscowości Olszanica dz.nr.1058 gmina Zagrodno

Wykonał

Inż. Henryk Mazur

Kreślił

Filip Mazur

Rys Nr.

2.4

Poświadczam się zgodność niniejszej kopii z treścią materiału państwowego zasobu geodezyjnego i kartograficznego

STAROSTA PILOTORYJSKI

Wydział Geodezji, Katastru i Gospodarki Nieruchomościami w Pilotoryi

Materiał materiału zasobu

miejsce do podpisu

78-1/89

16.11.15

Inspektor

Sylvia Jelec

(imię, nazwisko i podpis osoby reprezentującej)