







# Plan zagospodarowania 1/4

## Legenda

-  - hektometr
-  - pełna konstrukcja drogi
-  - nakładka nawierzchni
-  - pobocze
-  - granica działki
-  2% - spadki nawierzchni
- R8 - istniejący promień włączenia
- Rys.3 - przekrój poprzeczny drogi
- 4m - szerokość nawierzchni

Nawierzchnia drogi  
Wojewódzkiej nr 363

Istniejąca nawierzchnia drogi gminnej  
do wymiany

Istniejąca nawierzchnia drogi gminnej  
przeznaczona do nakładki

MAPA ZASADNICZA

SKALA 1:1000

Godziszewo 451, 422, 231

Obwód Olszanica

Obiekt ch-1058

Inwestor

Gmina Zagrodno

59-516 Zagrodno

Zagrodno 52

Obiekt

Modernizacja drogi dojazdowej do gruntów rolnych w miejscowości Olszanica dz.nr.1058 gmina Zagrodno

Wykonał

Inż. Henryk Mazur

Kreślił

Filip Mazur

Rys Nr.

2.1

Rys.2.2