

# ZAKŁAD PROJEKTOWANIA

**mgr inż. Krzysztof Cyranik**

64-400 Międzychód ul. 17 – Stycznia 39 / 2  
tel. 95 - 748 - 2648 tel. kom 603 - 543 - 343  
NIP 595-000-11-81 ; e-mail: zakladprojektowania@vp.pl

EGZ. 001  
STAROSTWO POWIATOWE  
W ZŁOTORYI  
59-500 Złotoryja, Pl. Niepodległości 8  
tel. 76 878 69 40-950, fax 76 878 69 55  
REGON 390680857

## PROJEKT BUDOWLANY

### A. Część opisowa projektu oraz dokumenty

ZALĄCZNIK DO DECYZJI  
O POZWOLENIU NA BUDOWĘ  
nr 41/2015  
z dnia 16.02.2015r.  
podpis \_\_\_\_\_

Z up. STAROSTY

Waldemar Włczyński  
KIEROWNIK WYDZIAŁU  
ARCHITEKTURY I BUDOWNICTWA

### Przebudowa z rozbudową sieci wodociągowej w Grodźcu wraz z przyłączami

Inwestor :	GMINA ZAGRODNO 59 – 516 Zagrodno 52
Obiekt :	Sieć wodociągowa wraz z przyłączami
Adres obiektu	Grodziec gmina Zagrodno pow. Złotoryja
Projektant :	techn. Leszek Jenek upr. nr 45/90 Gw mgr inż. Krzysztof Cyranik upr. nr 110/82 Gw

#### ZAWARTOŚĆ OPRACOWANIA CZĘŚCI OPISOWEJ :

1. Oświadczenie projektanta o zgodności projektu z przepisami	str. 2
2. Oświadczenie sprawdzającego o zgodności projektu z przepisami	str. 3
3. Zaświadczenie o przynależności projektanta do PIIB	str. 4
4. Uprawnienia projektanta	str. 5
5. Zaświadczenie o przynależności sprawdzającego do PIIB	str. 6
6. Uprawnienia sprawdzającego projekt	str. 7
7. Decyzja o ustaleniu lokalizacji inwestycji celu publicznego	str. 8 - 25
8. Decyzja o umorzeniu postępowania wydania decyzji środowiskowej	str. 26 - 29
9. Opinia uzgadniająca pozytywnie projekt – Starostwo Powiatowe ZUDT	str. 30 - 31
10. Współrzedne geodezyjne projektowanych sieci	str. 32 - 46
11. Wykaz działek przez które przebiega projektowana sieć i przyłącza	str. 47
12. Całkowity bilans odcinków	str. 48 - 54
13. Opis techniczny	str. 55 - 60
14. Informacja o bezpieczeństwie i ochronie zdrowia	str. 61 - 64

30 marzec 2014

PROJEKTANT  
Leszek Jenek

tytuł do projektowania, nadzorowania, kierowania robotami  
budowlanymi w specjalności instalacyjno-inżynierskiej  
Nr 86/70/Pw, 281/75/Pw, 74/75/Gw, 97/98/Gw, 45/90/Gw  
• specjalności Gaz z rur PE Nr 1100/93 Pw  
• specjalności konstrukcyjno-budowlanej Nr 19/94/Gw

PROJEKTANT  
mgr inż. Krzysztof Cyranik  
ul. 17 Stycznia 39/2, 64-400 MIĘDZYCHÓD  
upr. nr 110/82 Gw, 87 i 83 33 pkt 4 lit. a i b  
w specj. inst.-inżynierskiej w zakresie sieci  
i instalacji sanitarnych bez ograniczeń  
Nr ew. WKPN 519/99/02

## Oświadczenie projektanta :

Ja, niżej podpisany **techn. Leszek Jenek** posiadający samodzielne funkcje techniczne w budownictwie nr **90/45/Gw** w zakresie **sieci i instalacji sanitarnych** oraz aktualny wpis na listę członków właściwej izby samorządu zawodowego **Wielkopolskiej Izby Inżynierów Budownictwa w Poznaniu nr WKP/IS/6204/02** Po zapoznaniu się z przepisami ustawy z dnia 7 lipca 1994 r – Prawo budowlane (Dz. U. z 2003 nr 207, m. poz. 2016 z późn. zm.) zgodnie z art. 20 ust 4 tej ustawy oświadczam, że projekt budowlany dotyczący budowy :

**Przebudowy i rozbudowy sieci wodociągowej wraz z przyłączami w Grodźcu w gminie zagrodno.**

Inwestor: **Gmina Zagrodno 59-516 Zagrodno 52**

na działkach : 107 ; 110/2 ; 111 ; 119 ; 120 ; 121 ; 122 ; 124 ; 128 ; 165 ; 167/1 ; 167/2 ; 168 ; 169 ; 170/1 ; 174 ; 176 ; 177 ; 178/1 ; 178/2 ; 179 ; 185 ; 187 ; 190 ; 192 ; 193 ; 194/2 ; 195 ; 196/1 ; 197 ; 198 ; 199 ; 217 ; 252 ; 253 ; 257 ; 258 ; 261 ; 262 ; 268 ; 269 ; 270/1 ; 273/1 ; 274/2 ; 275 ; 278 ; 280/1 ; 287/1 ; 287/2 ; 307 ; 31 ; 319 ; 327 ; 33/1 ; 33/10 ; 33/15 ; 33/17 ; 33/5 ; 33/7 ; 371 ; 372 ; 374/5 ; 375 ; 377 ; 378/1 ; 378/2 ; 379 ; 38/1 ; 38/2 ; 381 ; 383 ; 385 ; 386 ; 389 ; 390 ; 391 ; 392 ; 393 ; 394 ; 395 ; 396 ; 398 ; 403 ; 404 ; 405 ; 41 ; 411 ; 412 ; 427 ; 428 ; 43 ; 437 ; 439/1 ; 44 ; 457 ; 463/1 ; 467 ; 468 ; 48/3 ; 49 ; 5/1 ; 5/2 ; 52 ; 521 ; 53/1 ; 530 ; 532 ; 541 ; 542 ; 543 ; 544 ; 556 ; 557 ; 596/3 ; 563 ; 567 ; 568 ; 593 ; 597 ; 598 ; 600 ; 609 ; 611 ; 634/1 ; 637 ; 638 ; 643 ; 645 ; 647 ; 652 ; 702/400 ; 703 ; 705/1 i 95

**Obręb 0002 Grodziec**

zlokalizowane : **Grodziec**

został sporządzony zgodnie z obowiązującymi przepisami oraz zasadami wiedzy technicznej.

**Świadomy odpowiedzialności karnej za podanie w niniejszym oświadczeniu nieprawdy, zgodnie z art. 233 Kodeksu karnego, potwierdzam własnoręcznym podpisem prawdziwość danych, zamieszczonych powyżej.**

PROJEKTANT

Leszek Jenek

Upr. do projektowania, nadzorowania, kierowania robotami  
budowlanymi w specjalności instalacyjno-inżynierskiej  
Nr. Se 70 Pw. 281/75/Pw, 74/78/Gw, 97/98/Gw, 45/90/Gw  
specjalności Gaz, z. Aut. P.E. Nr. 1100/03. Pw  
specjalności konstrukcyjno-budowlanej Nr. 19/94/Gw

(podpis projektanta)

## Oświadczenie sprawdzającego projekt :

Ja, niżej podpisany **mgr inż. Krzysztof Cyranik** posiadający samodzielne funkcje techniczne w budownictwie nr **110/82/Gw** w zakresie **sieci i instalacji sanitarnych bez ograniczeń** oraz aktualny wpis na listę członków właściwej izby samorządu zawodowego **Wielkopolskiej Izby Inżynierów Budownictwa w Poznaniu nr WKP/IS/6055/02**

Po zapoznaniu się z przepisami ustawy z dnia 7 lipca 1994 r – Prawo budowlane (Dz. U. z 2003 nr 207, m. poz. 2016 z późn. zm.) zgodnie z art. 20 ust 4 tej ustawy oświadczam, że projekt budowlany dotyczący budowy :

**Przebudowy i rozbudowy sieci wodociągowej wraz z przyłączami w Grodzie w gminie Zagrodno.**

Inwestor: **Gmina Zagrodno 59-516 Zagrodno 52**

na działkach : 107 ; 110/2 ; 111 ; 119 ; 120 ; 121 ; 122 ; 124 ; 128 ; 165 ; 167/1 ; 167/2 ; 168 ; 169 ; 170/1 ; 174 ; 176 ; 177 ; 178/1 ; 178/2 ; 179 ; 185 ; 187 ; 190 ; 192 ; 193 ; 194/2 ; 195 ; 196/1 ; 197 ; 198 ; 199 ; 217 ; 252 ; 253 ; 257 ; 258 ; 261 ; 262 ; 268 ; 269 ; 270/1 ; 273/1 ; 274/2 ; 275 ; 278 ; 280/1 ; 287/1 ; 287/2 ; 307 ; 31 ; 319 ; 327 ; 33/1 ; 33/10 ; 33/15 ; 33/17 ; 33/5 ; 33/7 ; 371 ; 372 ; 374/5 ; 375 ; 377 ; 378/1 ; 378/2 ; 379 ; 38/1 ; 38/2 ; 381 ; 383 ; 385 ; 386 ; 389 ; 390 ; 391 ; 392 ; 393 ; 394 ; 395 ; 396 ; 398 ; 403 ; 404 ; 405 ; 41 ; 411 ; 412 ; 427 ; 428 ; 43 ; 437 ; 439/1 ; 44 ; 457 ; 463/1 ; 467 ; 468 ; 48/3 ; 49 ; 5/1 ; 5/2 ; 52 ; 521 ; 53/1 ; 530 ; 532 ; 541 ; 542 ; 543 ; 544 ; 556 ; 557 ; 596/3 ; 563 ; 567 ; 568 ; 593 ; 597 ; 598 ; 600 ; 609 ; 611 ; 634/1 ; 637 ; 638 ; 643 ; 645 ; 647 ; 652 ; 702/400 ; 703 ; 705/1 i 95

**Obręb 0002 Grodziec**

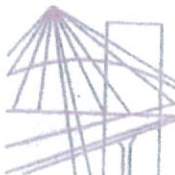
zlokalizowane : **Grodziec**

został sporządzony zgodnie z obowiązującymi przepisami oraz zasadami wiedzy technicznej.

Świadomy odpowiedzialności karnej za podanie w niniejszym oświadczeniu nieprawdy, zgodnie z art. 233 Kodeksu karnego, potwierdzam własnoręcznym podpisem prawdziwość danych, zamieszczonych powyżej.

**PROJEKTANT**  
*mgr inż. Krzysztof Cyranik*  
ul. 17 Stycznia 39/2, 64-400 MIĘDZYZYCHÓD  
upr. nr 110/82 Gw. § 7 i § 13 ust. 4 lit. a i b  
w specj. inst.-inżynierskiej w zakresie sieci  
i instalacji sanitarnych bez ograniczeń  
Nr ew. WKP/IS/6055/02

.....  
(podpis projektanta)



P O L S K A  
I Z B A  
I N Ż Y N I E R Ó W  
B U D O W N I C T W A

STAROSTWO POWIATOWE  
W ZŁOTORYI  
59-500 Złotoryja, Pl. Niepodległości 8  
tel. 768786940-944-950, fax 768786955  
NIP 694-15-19-453 REGON 390680857

4-

Poznań, 2013-12-12....

## ZAŚWIADCZENIE

Pan/Pani ..... Leszek Jenek  
miejsce zamieszkania ..... ul. Sadowa 11 A  
..... 64-400 Międzychód  
.....  
Jest członkiem Wielkopolskiej Okręgowej Izby Inżynierów  
Budownictwa o numerze ewidencyjnym ..... WKP/IS/6204/02 .....  
i posiada wymagane ubezpieczenie od odpowiedzialności  
cywilnej.  
Niniejsze zaświadczenie jest ważne od dnia ..... 2014-01-01 .....  
do dnia ..... 2014-12-31 .....

Z-ca Przewodniczącego  
Wielkopolskiej Okręgowej  
Izby Inżynierów Budownictwa

inż. Włodzimierz Draber

Wielkopolska Okręgowa Izba Inżynierów Budownictwa  
ul. Dworkowa 14, 60-602 Poznań, tel./fax 61 854 2014, 61 854 2011  
e-mail: wkp@wkp.pilb.org.pl

*Jeżeli zgodności z oryginałem*

PROJEKTANT  
mgr inż. Krzysztof Cyranik  
ul. 17 Sierpnia 39/2 64-400 MIĘDZYCHÓD  
upr. nr 110/02 Gw. 87 i 89 pkt 4 lit. a i b  
w specj. inst. inżynierów w zakresie sieci  
i instalacji sanitarnych bez ograniczeń  
Nr ew. WKP/IS/6006/02

URZĄD WOJEWÓDZKI  
WYDZIAŁ  
ARCHITEKTURY I BUDOWNICTWA  
ul. Jagiellończyka 8  
66-413 Gorzów Wlkp.

Gorzów Wlkp., dnia 23 maja 1990

(1)  
Nr 45/90/Gw.

**DECYZJA O STWIERDZENIU PRZYGOTOWANIA ZAWODOWEGO  
do pełnienia samodzielnych funkcji technicznych w budownictwie**

Na podstawie § 2 ust. 2 pkt. 2 i § 13 ust. 1 pkt. 4 lit. "a" 1  
rozporządzenie Ministra Gospodarki Terenowej i Ochrony Środowiska z dnia 20 lutego 1975  
w sprawie samodzielnych funkcji technicznych w budownictwie (Dz. U. Nr 8, poz. 46) stwierdza się, że: Obywatel(ki) LESZEK J E N E K

(imię i nazwisko)

technik budowlany

(tytuł naukowy — zawodowy)

urodzony(a) dnia 20.04. 1946 r. w Międzychodzie

posiada przygotowanie zawodowe upoważniające do wykonywania samodzielnych funkcji

projektanta i kierownika budowy

(rodzaj funkcji)

w specjalności instalacyjno — inżynieryjnej

(rodzaj specjalności techniczno-budowlanej)

w zakresie ograniczonym do sieci i instalacji sanitarnych. —

(specjalizacja zawodowa)

W.A. Kr. 134-34 r. MA-BUA/14 22.000 szt.

BN-14 11-34 2

*Ja zgodność z oryginałem*

**PROJEKTANT**

mgr inż. Krzysztof Cyranik


ul. 17 Stycznia 39/1, 54-400 MIĘDZYCHÓD

upr. nr 110/82 Gw. 57 i § 13 ust. 1 pkt 4 lit. a i b

w specj. inst. inżynieryjnej w zakresie sieci

i instalacji sanitarnych bez ograniczeń

Nr ew. WKP/18/6055/02



P O L S K A  
I Z B A  
I N Ż Y N I E R Ó W  
B U D O W N I C T W A

STAROSTWO POWIATOWE  
W ZŁOTORYI  
59-500 Złotoryja, Pl. Niepodległości 8  
tel. 768786940-944-950, fax 768786955  
NIP 694-15-19-453 REGON 390680857

6-

Poznań, 2013-11-20

## ZAŚWIADCZENIE

Pan/Pani **Krzysztof Cyranik**  
ul. 17 Stycznia 39/2  
miejsce zamieszkania  
**64-400 Międzychód**

jest członkiem Wielkopolskiej Okręgowej Izby Inżynierów  
Budownictwa o numerze ewidencyjnym **WKP/IS/6055/02**  
i posiada wymagane ubezpieczenie od odpowiedzialności  
cywilnej.

Niniejsze zaświadczenie jest ważne od dnia **2014-01-01**  
do dnia **2014-12-31**

Z-ca Przewodniczącego  
Wielkopolskiej Okręgowej  
Izby Inżynierów Budownictwa  
*mgr inż. Zenon Wośkowiak*

Wielkopolska Okręgowa Izba Inżynierów Budownictwa  
ul. Dworkowa 14, 60-602 Poznań, tel./fax 61 854 2014, 61 854 2011  
e-mail: wkp@wkp.piib.org.pl

**Za zgodność z oryginałem :**

**PROJEKTANT**  
*mgr inż. Krzysztof Cyranik*  
ul. 17 Stycznia 39/2, 64-400 MIĘDZYCHÓD  
upr. nr 110/82 Gw. S7 i S13, pkt 4 lit. a i b  
w specj. inst.-inżynieryjnej w zakresie sieci  
i instalacji sanitarnych bez ograniczeń  
Nr ew. WKP/IS/6055/02

GU Gorzów Wlkp.

Gorzów Wlkp., dnia 27.12. 1982 r.

(pieczęć)

Nr 110/82/Gw.

# DECYZJA O STWIERDZENIU PRZYGOTOWANIA ZAWODOWEGO do pełnienia samodzielnych funkcji technicznych w budownictwie

Na podstawie § 7 i § 13 ust. 1 pkt 4 lit. a i b

rozporządzenia Ministra Gospodarki Terenowej i Ochrony Środowiska z dnia 20 lutego 1975 r.

w sprawie samodzielnych funkcji technicznych w budownictwie (Dz. U. Nr 8, poz. 46)

stwierdza się, że Obywatel (ka) Krzysztof Marek Cyranik  
(imię i nazwisko)

magister inżynier urządzeń sanitarnych  
(tytuł naukowy - zawodowy)

urodzony (a) dnia 30 maja 1951 r. w Międzychodzie

posiada przygotowanie zawodowe upoważniające do wykonywania samodzielnej funkcji

projektanta

(rodzaj funkcji)

w specjalności instalacyjno - inżynieryjnej  
(rodzaj specjalności techniczno-budowlanej)

w zakresie sieci i instalacji sanitarnych

(specjalizacja zawodowa)

MA 110/82-GW  
WA. Ksp-22-00-MA-3UA/JK-4.000/100

DN-14-1630-79-4.000

Za zgodność z oryginałem

PROJEKTANT  
mgr inż. Krzysztof Cyranik  
ul. 17 Stycznia 39/2, 64-466 MIĘDZYCHÓD  
upr. nr 110/82 Gw. S7 i § 13 ust. 1 pkt 4 lit. a i b  
w specj. inst.-inżynieryjnej w zakresie sieci  
i instalacji sanitarnych bez ograniczeń  
Nf ew. WKP/10/82/98/102

Zagrodno, dnia 18 kwietnia 2014 r.

**DECYZJA**  
o ustaleniu lokalizacji inwestycji celu publicznego

Na podstawie:

- Art. 104 ustawy z dnia 14 czerwca 1960 r. Kodeks postępowania administracyjnego (Dz.U.2013.267 j.t.).
- Art.50 ust.1, art. 51 ust.1 pkt 1 oraz art.54 ustawy z dnia 27 marca 2003 r o planowaniu i zagospodarowaniu przestrzennym ( Dz. U. 2014..poz.379.) oraz art. 10 ustawy z 28 listopada 2003 r o zmianie ustawy o gospodarce nieruchomościami oraz zmianie niektórych innych ustaw ( Dz. U. z 2010 r, Nr 102, poz. 651 ze zm.).
- Rozporządzenia Ministra Infrastruktury z dnia 26 sierpnia 2003 r w sprawie sposobu ustalenia wymagań dotyczących nowej zabudowy i zagospodarowania terenu w przypadku braku miejscowego planu zagospodarowania przestrzennego (Dz. U. Nr 164, poz. 1588).

po rozpatrzeniu wniosku:

Gminy Zagrodno  
59-516 Zagrodno 52

ustalam warunki zabudowy i zagospodarowania terenu dla lokalizacji inwestycji celu publicznego dotyczącej przebudowy i rozbudowy sieci wodociągowej wraz z przyłączami w Grodźcu w gminie Zagrodno.

**1. Rodzaj inwestycji:**

W miejscowości Grodziec, gmina Zagrodno, planuje się przebudowę (wymianę rozdzielczej sieci wodociągowej) budowę nowych odcinków sieci oraz przyłącza wodociągowe do poszczególnych posesji. Sieć rozdzielcza zasilana będzie z istniejącego przewodu magistralnego z rur PE 160, biegnącego ze zbiorników na wzgórzu obok zamku Grodziec oraz drugostronnie z wodociągu w Uniejowicach.

Numery ewidencyjne działek, przez które przebiegać będzie wodociąg wraz z przyłączami w Grodźcu:

Załącznik graficzny Nr 1.1. do decyzji (rys. nr 8 dokumentacji):

5/1; 5/2; 702/400; 703; 38/1; 38/2; 31; 33/15; 33/10; 33/17; 33/5; 33/7; 128; 33/1; 391; 49B; 48/3; 45; 43B; 319; 119B; 52; 53/1; 307; 120; 41B i 44.

Załącznik graficzny Nr 1.2. do decyzji (rys. nr 1 dokumentacji):

124; 652; 392 i 121.

Załącznik graficzny Nr 1.3. do decyzji (rys. nr 2 dokumentacji):

122; 165; 199; 178; 169; 167/2 i 167/1.

Załącznik graficzny Nr 1.4. do decyzji (rys. nr 3 dokumentacji):

190; 187; 371; 521; 261; 192; 193; 194/2; 195; 530; 532; 198; 197; 196/1; 253; 252; 541; 542; 543; 544; 257; 258; 556; 557; 262; 268 ; 269; 563; 562/3; 567; 568; 270/1; 634/1 i 275.

Załącznik graficzny Nr 1.5. do decyzji (rys. nr 4 dokumentacji):

Stwierdzam zgodność z oryginałem

30.09.2014

data, stanowisko służbowe

Mieczysław Stanina

273/1; 593; 600; 274/2; 275; 278; 280/1; 287/2; 287/1; 327; 647; 643; 645; 597; 598  
217; 638; 611; 609; 637; 600; 593; 634/1.

**Załącznik graficzny Nr 1.6. do decyzji** (rys nr 5 dokumentacji):  
371.

**Załącznik graficzny Nr 1.7. do decyzji** (rys. nr 7 dokumentacji):  
372; 377; 374/5; 375; 378/1; 378/2; 379; 383; 385; 395; 404; 403; 405; 411; 705/1; 439/1; 437; 427;  
457; 124; 463/1; 170/1; 169; 168; 381; 386; 178/2; 178/1; 177; 176; 174; 467; 468; 179 i 185.

**Załącznik graficzny Nr 1.8. do decyzji** (rys. nr 6 dokumentacji):  
428; 412; 111; 110/2; 390; 107; 393; 389; 394; 398 R i 396 R.

Linie rozgraniczające teren inwestycji oznaczone zostały na mapach w skali 1:1 000 stanowiących załączniki graficzne od Nr 1.1 – 1.8 do niniejszej decyzji.

**2. Warunki i szczegółowe zasady zagospodarowania terenu oraz jego zabudowy, wynikające z przepisów odrębnych, a w szczególności;**

**2.1. Warunki i wymagania ochrony i kształtowania ładu przestrzennego**

Zagospodarowanie terenu inwestycji winno uwzględniać wymogi określone w art.61 ustawy z dnia 27 marca 2003 r o planowaniu i zagospodarowaniu przestrzennym ( Dz. U. z 2014.poz.379) oraz Rozporządzeniu Ministra Infrastruktury z dnia 26 sierpnia 2003 r w sprawie sposobu ustalania wymagań dotyczących nowej zabudowy i zagospodarowania teren w przypadku braku miejscowego planu zagospodarowania przestrzennego (Dz. U Nr 164, poz. 1588 z 2003 r).

- Lokalizacja sieci wodociągowej wraz z przyłączami jest przedstawiona na załącznikach graficznych.
- Przy projektowaniu sieci wodociągowej wzdłuż pasa drogowego i przejść do drogami publicznymi zachować wymogi Rozporządzenia Ministra Transportu i Gospodarki Morskiej z dnia 2 marca 1999 r w sprawie warunków technicznych, jakim powinny odpowiadać drogi publiczne i ich usytuowanie (Dz. U z 1999r. Nr 43, poz 430) . Przejścia poprzeczne pod drogami zaprojektować metodą przecisku lub przewiertu bez naruszania konstrukcji jezdnej.
- Ewentualne kolizje z siecią i urządzeniami uzbrojenia terenu należy rozwiązywać w uzgodnieniu z dysponentami poszczególnych sieci i urządzeń infrastruktury technicznej.
- Nakazuje się doprowadzenie terenu po wykonaniu planowanej inwestycji do stanu pierwotnego.
- Parametry wydajności i warunki realizacji sieci wodociągowej powinny spełniać wymogi Rozporządzenia Ministra Spraw Wewnętrznych i Administracji z dnia 24 lipca 2009 r w sprawie przeciwpożarowego zaopatrzenia w wodę oraz dróg pożarowych (Dz. U. Nr 124, poz. 1030).
- Planowana inwestycja koliduje z ciekim naturalnym Żimnik, wyszczególnionym pod nr 626 załącznika Nr 2 do Rozporządzenia Rady Ministrów z dnia 17 grudnia 2002 r w sprawie śródlądowych wód powierzchniowych (Dz. U z 2003 r. Nr 16, poz.149). W związku z powyższym na przekraczanie cieku Żimnik siecią wodociągową konieczne jest uzyskanie pozwolenia wodnoprawnego.

Na terenie robót mogą również wystąpić urządzenia melioracji wodnych szczegółowych. W przypadku przerwania sieci drenarskich należy je naprawić, a lokalizację kolizji nanieść na mapę i przekazać do Dolnośląskiego Zarządu Melioracji i Urządzeń Wodnych w Legnicy. Zgodnie z art.9,art.65nust.1, art. 73 ust.1 w nawiązaniu do art.9 ust.2 ustawy z dnia 18 lipca 2001 r Prawo wodne zabrania się m. innymi;

- zmiany stanu wód na gruncie – ze szkodą dla gruntów sąsiednich
- niszczenia lub uszkodzania urządzeń wodnych
- wykonywania w pobliżu urządzeń wodnych robót oraz innych czynności, które mogą powodować w szczególności zmniejszenie wytrzymałości urządzeń wodnych oraz ich przydatności gospodarczej.

Stwierdzam zgodność z oryginałem  
30.09.2014  
data, stanowisko  
Mieczysław Stannina

Stosownie do art. 77 ust.1 ustawy Prawo wodne, utrzymanie urządzeń melioracyjnych wodnych szczegółowych należy do właścicieli gruntów, a jeżeli urządzenia te są objęte działalnością spółki wodnej – do tej spółki.

Obowiązek ten obejmuje eksploatację, konserwację oraz remont w celu zachowania funkcji urządzeń wodnych.

Ponadto zgodnie z art.74 ust.1 Prawa wodnego wykonywanie urządzeń melioracji wodnych szczegółowych należy do właścicieli gruntów. W przypadku konieczności wykonania urządzeń wodnych jak również urządzeń melioracji wodnych szczegółowych, stosownie do art. 122 ust.1 pkt. 3 ustawy z dnia 18 lipca 2001 r. Prawo wodne, wymagane jest uzyskanie pozwolenia wodnoprawnego.

- Planowana inwestycja winna spełniać warunki przepisów szczególnych, wynikających z ustawy z dnia 18 lipca 2001 r. Prawo wodne w części dotyczącej konieczności uzyskania pozwolenia wodnoprawnego w związku z przekroczeniem cieku wodnego – Zimnik( art.122 ust.1 pkt.3 w związku z art. 9 ust.2 pkt.1 lit b w/w ustawy).

Inwestycja winna być realizowana w oparciu o dokumentację uwzględniającą wymogi ustaw:

- Prawo budowlane ( Dz.U.2013. poz.1409. Brzmienie od 19 stycznia 2014r.).
- Prawo Telekomunikacyjne (Dz.U.2014..poza.243. Brzmienie od 26 lutego 2014r.).
- Ustawy z dnia 21 marca 1985 r o drogach publicznych (Dz U z 2013.poz.260. Brzmienie od 1 stycznia 2014 r.).
- Ustawy z dnia 27 kwietnia 2001 r. Prawo ochrony środowiska (Dz. U z 2008 r. Nr 25, poz.150 ze zm).
- Ustawy z dnia 23 lipca 2003 r o ochronie zabytków i opiece nad zabytkami (Dz. U z 2003 r. Nr 162, poz.1568 ze zm).
- Ustawy z dnia 16 kwietnia 2004 r o ochronie przyrody (Dz. U. z 2013.poz.627. Brzmienie od 1 stycznia 2014 r.).
- Prawo wodne (tekst jednolity Dz. U. z 2012 r poz. 145 ze zm).
- Ustawy z dnia 3 lutego 1995 r o ochronie gruntów rolnych i leśnych (Dz. U z 2013.poz.1205. Brzmienie od 19 stycznia 2014 r.).
- Ustawy z dnia 28 września 1991 r o lasach (Dz. U z 2014.poz.222).
- Rozporządzenia Ministra Infrastruktury z dnia 12 kwietnia 2002 r. w sprawie warunków technicznych, jakim powinny odpowiadać budynki i ich usytuowanie ( Dz. U. z 2002 r Nr 75, poz.690)
- Rozporządzenia Ministra Spraw Wewnętrznych i Administracji z dnia 16 czerwca 2003 r w sprawie przeciwpożarowego zaopatrzenia w wodę oraz dróg pożarowych (Dz. U z 2003 r. Nr 121, poz. 1139).
- Rozporządzenia Ministra Gospodarki Przestrzennej i Budownictwa z dnia 21 lutego 1995 r. w sprawie rodzaju i zakresu opracowań geodezyjno – kartograficznych oraz czynności geodezyjnych obowiązujących w budownictwie ( Dz. U Nr 25, poz.133)
- Rozporządzenia Ministra Infrastruktury z dnia 3 lipca 2003 r w sprawie szczegółowego zakresu i formy projektu budowlanego (Dz .U z 2003 r. Nr 120, poz. 1133).

## 2.2. W zakresie ochrony środowiska, przyrody, krajobrazu, zdrowia ludzi oraz dziedzictwa kulturowego i zabytków oraz dóbr kultury współczesnej

2.2.1. Inwestycja, o której mowa jest położona w obszarze chronionego krajobrazu „Grodziec” ( Rozporządzenie Nr 31 Wojewody Dolnośląskiego z dnia 28 listopada 2008 r w sprawie obszaru chronionego krajobrazu „Grodziec”). W związku z tym w dokumentacji, należy uwzględnić nakazy wynikające z tego rozporządzenia.

2.2.2. Planowana inwestycja nie należy do przedsięwzięć, o których mowa w art. 59 ust. 1 ustawy z dnia 3 października 2008r, o udostępnianiu informacji o środowisku i jego ochronie, udziale społeczeństwa w ochronie środowiska oraz o ocenach oddziaływania na środowisko (Dz. U. Nr 199, poz. 1227) i nie znajduje się w rozporządzeniu Rady Ministrów z dnia 9 listopada 2004r. w sprawie określenia rodzajów przedsięwzięć mogących znacząco oddziaływać na środowisko oraz szczegółowych uwarunkowań związanych z kwalifikowaniem przedsięwzięcia do sporządzenia raportu o oddziaływaniu na środowisko (Dz. U. Nr 257, poz 2573 ze zm.).

Stwierdzam zgodność z oryginałem

30.09.2014

data, stanowisko, podpis, Stawina

Wójt Gminy Zagrodno decyzją OR.6220.12.2013 z dnia 2013-07-10 umorzył postępowanie w sprawie wydania decyzji o środowiskowych uwarunkowaniach dla tej inwestycji.

- 2.2.3. Ustala się, że zagospodarowanie terenu oraz działalność inwestycyjna na obszarze objętym decyzją nie spowoduje pogorszenie stanu środowiska.
- 2.2.4. Wieś Grodziec, jako zabytkowy, historycznie ukształtowany układ przestrzenny, znajduje się w wykazie zabytków wskazanych do wpisu do wojewódzkiej i gminnej ewidencji zabytków (art. 7 oraz art. 8 ustawy z dnia 18 marca 2010 r o zmianie ustawy o ochronie zabytków i opiece nad zabytkami oraz o zmianie niektórych innych ustaw Dz. U. Nr 75 poz. 474). Inwestycja przebiega przez wieś o średniowiecznej proveniencji, na trasie planowanej inwestycji występują liczne stanowiska archeologiczne 1/1/78-16, 3/3/78-16, 2/2/78-16, 8/57/78-17, 9/58/78-17, 10/59/78-17, 11/60-78-17, 14/63/78-17, 15/64/78-17. Stanowisko archeologiczne jest zabytkiem w myśl art. 3 pkt. 4 ustawy z dnia 23 lipca 2003 r o ochronie zabytków i opiece nad zabytkami (Dz. U z 2003 r Nr 162 poz. 1568 ze zm) i jako taki podlega ochronie i opiece na podstawie art. 6 ust. 3a ustawy. Pracom ziemnym związanym z realizacją inwestycji winny towarzyszyć badania archeologiczne, na prowadzenie, których należy uzyskać pozwolenie WKZ na prowadzenie badań archeologicznych zgodnie z przepisami odrębnymi.

**Na prowadzenie robót na terenach:**

- na dz. Nr ewid. 33/6, 33/7, 33/8, 33/9, 33/10, 33/13, 33/15, 33/17 znajduje się zespół folwarczny wpisany do rejestru zabytków decyzją Wojewódzkiego Konserwatora Zabytków z dnia 31.10.2002 r pod nr 140/A/02/1-18
- trasa inwestycji przebiega przez zabytkowy teren zamku wpisany do rejestru zabytków decyzją Wojewódzkiego Konserwatora Zabytków z dnia 11.05.1951r pod nr A/3515/279.
- trasa inwestycji przebiega przez zabytkowy park zamkowy wpisany do rejestru zabytków decyzją Wojewódzkiego Konserwatora Zabytków z dnia 13.05.1977 r pod nr A/2855/507/L.
- trasa inwestycji przebiega przez zabytkowy park podworski wpisany do rejestru zabytków decyzją Wojewódzkiego Konserwatora Zabytków z dnia 13.05.1977 r pod nr A/2857/515/L.
- trasa inwestycji przebiega przez zabytkową aleję lipową wpisaną do rejestru zabytków decyzją Wojewódzkiego Konserwatora Zabytków z dnia 25.06.1986 r pod nr A/2858/649/L.

należy uzyskać odrębne pozwolenie – decyzję administracyjną Wojewódzkiego Konserwatora Zabytków.

- 2.2.5. Inwestycję należy prowadzić zgodnie z przepisami dot. ochrony zabytków i opieki nad zabytkami oraz art. 39 ust. 3 ustawy z dnia 7 lipca 1994 r. Prawo budowlane (Dz. U. Nr 156 poz. 1118 z 2006 r ze zm).

**2.3. W zakresie wymagań dla terenów lub obiektów podlegających ochronie, w tym terenów górniczych, terenów zagrożonych osuwaniem się mas ziemnych i terenów narażonych na niebezpieczeństwo powodzi:**

Nie stwierdzono występowania terenów i obiektów jw a w związku z tym nie stwierdzono potrzeby ustalania dodatkowych, szczegółowych warunków zabudowy.

**2.4. Warunki obsługi w zakresie komunikacji i infrastruktury technicznej:**

- 2.4.1. Warunki dostawy mediów oraz techniczne warunki przyłączenia do istniejących sieci uzbrojenia należy uzgodnić odpowiednio z administratorami sieci i urządzeń w przewidywanym zakresie zaopatrzenia w poszczególne media:

- zaopatrzenie w energię elektryczną – nie dotyczy.
- zaopatrzenie w wodę – nie dotyczy

Stwierdzam zgodność z oryginałem  
30.09.2014 WÓJT  
Mieczysław Słonina  
data, stanowisko, podpis

- odprowadzenie ścieków – nie dotyczy
- odprowadzenie wód opadowych – nie dotyczy
- usuwanie odpadów stałych – nie dotyczy
- zaopatrzenie w energię ciepłą – nie dotyczy
- przyłączenie do sieci telefonicznej – nie dotyczy

2.4.2. Sposób usunięcia ewentualnych kolizji pomiędzy zamiarami inwestycyjnymi a istniejącymi sieciami i urządzeniami infrastruktury technicznej należy uzgodnić z odpowiednimi administratorami tych systemów.

W przypadku zaistnienia kolizji planowanego obiektu z istniejącą dystrybucyjną siecią elektroenergetyczną, należy wystąpić do TAURON Dystrybucja S.A. Oddział w Legnicy o określenie warunków usunięcia kolizji. Przebudowa kolizyjnych sieci nastąpi po zawarciu stosownej umowy o przebudowę sieci elektroenergetycznej. Koszt przebudowy będzie ponosił inwestor projektowanego obiektu.

2.4.3. Warunki udostępnienia terenów koniecznych do realizacji przyłączy, a niepozostających w dyspozycji inwestora, należy uzgodnić z właścicielami tych terenów

2.4.4. Sposób usunięcia ewentualnych kolizji pomiędzy zamiarami inwestycyjnymi a istniejącymi sieciami i urządzeniami infrastruktury technicznej należy uzgodnić z odpowiednimi administratorami tych systemów.

## **2. 5. Wymagania dotyczące ochrony interesów osób trzecich;**

2.5.1. W przypadku, kiedy realizacja inwestycji może spowodować ograniczenia w zagospodarowaniu lub użytkowaniu sąsiednich terenów – należy dokonać uzgodnień z ich właścicielami.

2.5.2. Ewentualne uciążliwości powstałe w trakcie realizacji i eksploatacji inwestycji nie mogą wykraczać poza granice nieruchomości inwestora.

2.5.3. Na etapie projektowania, realizacji i eksploatacji inwestycji należy uwzględnić całość warunków wynikających z przeprowadzonych uzgodnień oraz zapewnić ochronę interesów osób trzecich, respektując wymagania określone ustawy z dnia 16 kwietnia 2004 r. Prawo budowlane ( Dz. U. 2004 r. Nr 93, poz. 888, z 30.04.2004 r, z poz, zm )

2.5.4. Roboty budowlane realizować zgodnie z przepisami Rozporządzenia Ministra Infrastruktury z dnia 06.02.2003 r. ( Dz. U z 19.03.03 r nr 47, poz. 401) w sprawie bezpieczeństwa i higieny pracy podczas wykonywania robót budowlanych i Rozporządzeniem Ministra Infrastruktury z dnia 23.06.2003 r (Dz. U z dnia 10.07.03 r nr 120, poz. 1126) w sprawie informacji dot bezpieczeństwa i ochrony zdrowia oraz planu bezpieczeństwa i ochrony zdrowia.

## **2.6. Uzgodnienia;**

Planowana inwestycja została uzgodniona przez:

- Marszałka Województwa Dolnośląskiego – Postanowienie Nr 760/2013 z dnia 24 września 2013 r. (pismo DOW-W-1.7634.760.2013.ID).
- Dolnośląskiego Wojewódzkiego Konserwatora Zabytków – Postanowienie nr 504/2013 z dnia 21 sierpnia 2013 r (pismo L/N.5151.213.2013.ABZ).
- Regionalnego Dyrektora Ochrony Środowiska –

Projekt niniejszej decyzji przesłano pismem PP.6733.19.2013 z dnia 12.08. 2013 r do uzgodnienia. Zgodnie z pkt. 5c art.53 ustawy z dnia 27 marca 2003 r. o planowaniu i zagospodarowaniu przestrzennym (Dz. U. 2003 r. Nr 80, poz. 717 ze zm.) niewyrażenie stanowiska w terminie 21 dni, od dnia otrzymania projektu decyzji, uznano za uzgodnienie decyzji

oraz zaopiniowana przez:

- Powiatowego Zarządu Dróg w Złotoryi, Złotoryja, ul. Legnicka 37 – Postanowienie Nr 121/2013 Zarządu Powiatu w Złotoryi z dnia 16.08.2013 r (pismo ZD.71.6743.121.B5.2013 z dnia 16.08.2013).

Stwierdzam zgodność z oryginałem

30.09.2014

data, stanowisko

W O J T  
Mieczysław Sionina

- TAURON Dystrybucja S.A. 59-220 Legnica, Partyzantów 21, - pismo TD/02TR2/2013-08-27/0000001/197RM z dnia 26.08.2013 r.
- Dolnośląski Zarząd Melioracji i Urządzeń Wodnych Oddział w Legnicy, 59-220 Legnica, ul. M. Rataja 32 - pismo OL-ME-4601/233/13 z dnia 17.09.2013 r.

#### UZASADNIENIE:

Gmina Zagrodno wystąpiła z wnioskiem o wydanie decyzji o ustaleniu lokalizacji celu publicznego polegającej na przebudowie z rozbudową sieci wodociągowej w Grodźcu wraz z przyłączami. Zgodnie z art. 6 pkt.2 ustawy z dnia 21 sierpnia 1997 r., o gospodarce nieruchomościami (Dz. U. z 2010 r. Nr 102, poz. 651 ze zm) inwestycja ma służyć realizacji celu publicznego, polegającej na budowie sieci wodociągowej wraz z przyłączami.

Planowane przedsięwzięcie nie jest zakwalifikowane do przedsięwzięć mogących znacząco oddziaływać na środowisko, zgodnie z Rozporządzeniem Rady Ministrów z dnia 9 listopada 2010 r w sprawie przedsięwzięć mogących znacząco oddziaływać na środowisko (Dz. U. z 2010 r. Nr 213, poz. 1397, § 3 pkt 70).

***Teren objęty decyzją nie posiada obowiązującego miejscowego planu zagospodarowania przestrzennego.***

Zgodnie z art. 50 ust.1 ustawy o planowaniu i zagospodarowaniu przestrzennym (uopizp) w przypadku braku planu miejscowego, inwestycja celu publicznego (art. 6 ustawy o gospodarce nieruchomościami Dz. U. z 2000 r. Nr 46, poz. 543 ze zm) jest lokalizowana w drodze decyzji o ustaleniu lokalizacji inwestycji celu publicznego.

Stosownie do wymagań art. 53 ust.1 uopizp o wszczęciu postępowania w sprawie wydania decyzji o ustaleniu lokalizacji inwestycji celu publicznego i decyzji kończącej postępowanie zawiadomiono w drodze obwieszczenia a zainteresowane strony zawiadomiono pisemnie.

Zainteresowane strony mogą składać odwołania od wydanej decyzji. W odwołaniu muszą wyraźnie wskazać, co zarzucają wydanej decyzji, jakie są ich żądania a także poprzeć swoje odwołanie stosownymi dowodami.

Stosownie do postanowień art. 50 ust. 4 uopizp projekt decyzji został sporządzony przez osobę wpisaną na listę izby samorządu zawodowego urbanistów pod numerem Z - 082.

Oryginał projektu znajduje się w aktach postępowania administracyjnego.

Rozstrzygnięcie niniejszą decyzją jest zgodne z przepisami szczególnymi oraz zapisami powołanej ustawy z dnia 27 marca 2003 r. o planowaniu i zagospodarowaniu przestrzennym. W związku z powyższym rozstrzygnięto jak w sentencji.

W związku z tym, że przedmiotem decyzji jest budowa sieci wodociągowej, pomija się analizę kształtowania przestrzennego, jako niemającą wpływu na realizację przedsięwzięcia.

#### POUCZENIE:

Niniejsza decyzja nie rodzi praw do terenu oraz nie narusza prawa własności i uprawnień osób trzecich (art.63 ust.2 ustawy o planowaniu i zagospodarowaniu przestrzennym).

Wnioskodawcy, który nie uzyskał prawa do terenu, nie przysługuje roszczenie o zwrot nakładów poniesionych w związku z otrzymaną decyzją ustalającą warunki zabudowy i zagospodarowania terenu (art.63, ust.4 ustawy o planowaniu i zagospodarowaniu przestrzennym).

Wójt stwierdza wygaśnięcie decyzji o warunkach zabudowy i zagospodarowania terenu (art.65 ustawy o planowaniu i zagospodarowaniu przestrzennym), jeżeli:

- Inny wnioskodawca uzyskał pozwolenie na budowę
- Zachodzą okoliczności, o których mowa w art.65 ust.1 ustawy o planowaniu i zagospodarowaniu przestrzennym

Od niniejszej decyzji służy stronom odwołanie do Samorządowego Kolegium Odwoławczego w Legnicy, za moim pośrednictwem, w terminie 14 dni od daty doręczenia decyzji. Odwołanie powinno zawierać zarzuty odnoszące się do decyzji, określać istotę i zakres żądania będącego przedmiotem odwołania oraz zawierać dowody uzasadniające to żądanie.

Stwierdzam zgodność z oryginałem  
30.09.2014 W O J T  
data, stanowisko, podpis  
Stojana

Załączniki :

1. Mapa, na której wyznaczono linie rozgraniczające teren inwestycji – Załączniki Nr 1.1 – 1.8.

Projekt decyzji opracował:  
uprawniony urbanista Janusz Honko  
uprawnienia urbanistyczne MGPIB Nr 168/87  
nr ewid ZOIU z siedzibą we Wrocławiu Z-082



W O J T  
Mieczysław Stolina

Otrzymują strony:

1. Inwestor – Gmina Zagrodno
2. Urząd Marszałkowski Woj. Dolnośląskiego, 50-411 Wrocław, Wybrzeże Juliusza Słowackiego 12-14.
3. Zarząd Powiatu Złotoryjskiego, 59-500 Złotoryja, Pl. Niepodległości 8
4. Powiatowy Zarząd Dróg w Złotoryi, Legnicka 37
5. Tauron Dystrybucja S.A. 59-220 Legnica, ul. Partyzantów 21
6. Wojewódzki Urząd Ochrony Zabytków we Wrocławiu, Delegatura w Legnicy, ul. Zamkowa 2
7. Dolnośląski Zarząd Melioracji i Urządzeń Wodnych Oddział w Legnicy, 59-220 Legnica, ul. M. Rataja 32
8. Regionalny Dyrektor Ochrony Środowiska, 50-153 Wrocław, Plac Powstańców Warszawy 1.
9. ANR 54-610 Wrocław, Mińska 60
10. Torończak Roman i Grażyna, Grodziec 7A
11. Rachwał Tomasz, Grodziec 105
12. Jankowska Henryka, Grodziec 109
13. Bąk Mariusz, Grodziec 108
14. Faryniarz Władysław, Grodziec 13
15. Jakubiak Jan, Grodziec 106
16. Cichoń Adrian, Grodziec 8
17. Świrski Janina, Grodziec 101
18. Skórka Czesław Grodziec 10
19. „GORIMWX: Spółka z o.o. Grodziec 9
20. Błat Zofia, Grodziec 16
21. Zawisła Joanna, Grodziec 102
22. Orłowski Władysław, Grodziec 14
23. Bielak Marcin, Grodziec 2
24. Hyski Mieczysław, Grodziec 1 a
25. Kasprzak Stanisław, Grodziec 7
26. Łagowska Maria, Grodziec 27
27. Suchecki Stanisław, Grodziec 6
28. Chudy Piotr, Grodziec 5
29. Augustynowicz Edward, Grodziec 4
30. Chmielowski Franciszek, Grodziec 71a
31. Jurzak Henryk, Grodziec 83
32. Rajczakowska Maria, Zagrodno 117
33. Surówka Wacław, Grodziec 69
34. Oczkowska Grażyna, Grodziec 63
35. Chmielowski Paweł, Grodziec 71a
36. Surówka Bogdan, Grodziec 60

Stwierdzam zgodność z oryginałem  
W O J T  
30.09.2014  
Mieczysław Stolina  
data, stanowisko, podpis

37. Kniaziewicz Tadeusz, ul. Kilińskiego 1Am.4, 59-700 Bolesławiec
38. Pitera Tadeusz, Grodziec 66
39. Chmielowski Paweł, Grodziec 71A
40. Babicki Piotr, Aleja Grunwaldzka 92/98 m.25, 80-244 Gdańsk
41. Dyszkiewicz Dorota, Sędzimirów 14, 59-524 Pielgrzymka
42. Gardziejewski Edward i Maria, Grodziec 72
43. Mazur-Uroda Maria, ul. Monopolowa 2A m.16, 51-501 Wrocław
44. Jurzak Henryk, Grodziec 83
45. Kowalczyk Jadwiga, Grodziec 35
46. Kaliciak Mieczysława, Grodziec 34
47. Faryniarz Jan, Grodziec 36
48. Adamska Anna, Grodziec 79
49. Piórek Krzysztof, Grodziec 80
50. Buchowska Urszula, Grodziec 46
51. Kowcz Małgorzata, Uniejowice 158
52. Siporska Danuta, Grodziec 86
53. Surówka Piotr i Lucyna, Grodziec 69
54. Gers Jan, Grodziec 81
55. Maćkowiak Adriana, Grodziec 84
56. Golonka Antoni, ul. Letnia 3m.19, 59-500 Złotoryja
57. Perlak Ryszard i Jolanta, Wojciechów 26 m.4
58. Kołodziejczyk Antoni, Grodziec 39 m.3
59. Muraszka Józef, Grodziec 39 m.1
60. Gardziejewski Tomasz, Grodziec 72
61. Kaliciak Andrzej, Grodziec 34
62. Chopiak Kazimierz, Grodziec 96a
63. Goliński Sławomir, Grodziec 20
64. Łuc Grzegorz, Grodziec 30
65. Łuc Józef, Grodziec 22
66. Jaskowska Anna, ul. Kaszubska 4 m.12, 59-700 Bolesławiec
67. Goliński Sławomir, Grodziec 20
68. Łuc Alicja, Grodziec 22
69. Orzech Jan, Grodziec 22
70. Anisowicz Elżbieta, Grodziec 23
71. Słowik Kazimierz, Grodziec 78
72. Bartosz Marian, Grodziec 90
73. Kmiecik Helena, Grodziec 60
74. Skowrońska Łucja, Grodziec 60
75. Tylutki Andrzej, 59-524 Pielgrzymka 110
76. Mazur Adam, Grodziec 89
77. Lis Krzysztof, Grodziec 21
78. Łuc Bartłomiej, Grodziec 96b
79. Pogorzelec Zofia, Grodziec 100
80. Jamrozik Mikołaj, Grodziec 25
81. Bartelak Janina, Grodziec 97
82. Żołowicz Marianna, Grodziec 18
83. Feńków Barbara, Grodziec 27
84. Mroziak Bogdan, Grodziec 45/4
85. Mazur Jacek, Sędzimirów 45, 59-524 Pielgrzymka
86. Radecki Zygmunt i Małgorzata, Grodziec 26
87. Mazur Maciej, Marcel i Monika, Wilków Osiedle, Piotra i Pawła 27 m.4
88. „Energetyka” Sp. z o.o. 59-300 Lubin, M. Skłodowskiej – Curie 90.
89. Jankowska Henryka, Grodziec 109

Stwierdzam zgodność z oryginałem

30.09.2014

data, stanowisko, podpis  
Mieczysław Stanina

90. Goliński Krzysztof, Grodziec 104
91. Grzywiński Piotr, Grodziec 104
92. Hubschmid Gary Kenneth i Sarah Jane, Holendenhurst Road, Kingswood, Bristol BS15 IHL
93. Mowczan Maria, Grodziec 68
94. Sikorski Dariusz, Parzyce 108
95. Sikora Agnieszka, Grodziec 17
96. Torończak Roman i Grażyna, Grodziec 7A
97. Ziętek Józef i Teresa, Grodziec 13
98. Tylutki Paweł, Grodziec 20
99. Anisowicz Elżbieta, Grodziec 23
100. Słowik Kazimierz, Grodziec 78
101. Błat Jan i Zofia, Grodziec 64
102. Guz Andrzej i Barbara, Grodziec 87 a
103. Adamska Joanna, Grodziec 29
104. Kluczkowska Teresa, Grodziec 106
105. Obara Halina, Góldap, Zwycięstwa 16 m.10
106. Dutkiewicz Krystyna, Grodziec 57
107. Borucki Kazimierz i Wiesława, Złotoryja, Juljusza Słowackiego 9A m.9
108. Mazur Adam, Grodziec
109. Piórek Zenon, Grodziec 32
110. Grzywiński Piotr, Grodziec 104
111. Gers Dorota, Grodziec 31A
112. Szłapa Stefania, Grodziec 77
113. Radoliński Władysław i Kazimiera, Grodziec 107
114. Strzałkowski Jan, Grodziec 54
115. Żądło Stanisław i Weronika, Grodziec 98
116. Biskupska Halina, Grodziec 51 m.1
117. Pastuła Roman, Grodziec 48
118. Kędzior Zofia, Złotoryja, Boh. Getta Warszawskiego 4A m.2
119. Skarb Państwa, Gmina Pielgrzymka
120. Kuczowski Ryszard, Grodziec 40 m.2
121. Polak Jan, Grodziec 40 m.1
122. Szczawiński Szymon i Teresa, Grodziec 41
123. Skórka Czesław, Grodziec 41
124. Bryczkowski Adam i Elżbieta, Grodziec 65
125. Sasiela Andrzej, Grodziec 97
126. „Gorimex” Sp. z o.o. Grodziec 9
127. Kretschmer Józefa, Grodziec 43 m.4
128. Mrozik Stanisław i Maria, Grodziec 43 m.1
129. Piekarczyk Henryk i Wana, Grodziec 43 m.3
130. Bajor Sylwester i Krystyna, Olszanica 77
131. Żołowicz Marianna, Grodziec 18
132. Walczak Czesław, Legnica, Andersa 33 m.4
133. Gminna Spółdzielnia w Zagrodnie
134. Feńków Barbara, Grodziec 27
135. Ziętek Zdzisław, Grodziec 61
136. Maciąg Arkadiusz, 97-505 Dobrzyce, Leśna 5 m.2
137. Muraszko Malwina, 59-241 Bartoszków 61
138. Mowczan Mieczysław i Maria, Grodziec 68
139. Jamrozik Bogdan, Grodziec 25.
140. Błat Mieczysław, Grodziec 74.
141. Danielak Elżbieta, Grodziec 3.
142. Bajor Sylwester, Grodziec 103.

Stwierdzam zgodność z oryginałem

30.09.2014

data, stanowisko, podpis

W O J T  
Mieczysław Stonina

- 143. Słowik Kazimierz, Grodziec 17.
- 144. Grzywiński Piotr, Grodziec 104.
- 145. Tylutki Paweł, Grodziec 20.
- 146. Bąk Jan, Grodziec 13.
- 147. Łuc Tomasz, Grodziec 22.
- 148. Guz Andrzej, Grodziec 87 a.

Stwierdzam zgodność z oryginałem

30.09.2014

data, stanowisko

W O S T  
Mieczysław Stomina

[illegible]

nr ewid. ZPTU z siedzibą w: Włocławku Z-0323

data, stado ~~1945~~ ~~1946~~ ~~1947~~ ~~1948~~ ~~1949~~ ~~1950~~ ~~1951~~ ~~1952~~ ~~1953~~ ~~1954~~ ~~1955~~ ~~1956~~ ~~1957~~ ~~1958~~ ~~1959~~ ~~1960~~ ~~1961~~ ~~1962~~ ~~1963~~ ~~1964~~ ~~1965~~ ~~1966~~ ~~1967~~ ~~1968~~ ~~1969~~ ~~1970~~ ~~1971~~ ~~1972~~ ~~1973~~ ~~1974~~ ~~1975~~ ~~1976~~ ~~1977~~ ~~1978~~ ~~1979~~ ~~1980~~ ~~1981~~ ~~1982~~ ~~1983~~ ~~1984~~ ~~1985~~ ~~1986~~ ~~1987~~ ~~1988~~ ~~1989~~ ~~1990~~ ~~1991~~ ~~1992~~ ~~1993~~ ~~1994~~ ~~1995~~ ~~1996~~ ~~1997~~ ~~1998~~ ~~1999~~ ~~2000~~ ~~2001~~ ~~2002~~ ~~2003~~ ~~2004~~ ~~2005~~ ~~2006~~ ~~2007~~ ~~2008~~ ~~2009~~ ~~2010~~ ~~2011~~ ~~2012~~ ~~2013~~ ~~2014~~ ~~2015~~ ~~2016~~ ~~2017~~ ~~2018~~ ~~2019~~ ~~2020~~ ~~2021~~ ~~2022~~ ~~2023~~ ~~2024~~ ~~2025~~ ~~2026~~ ~~2027~~ ~~2028~~ ~~2029~~ ~~2030~~ ~~2031~~ ~~2032~~ ~~2033~~ ~~2034~~ ~~2035~~ ~~2036~~ ~~2037~~ ~~2038~~ ~~2039~~ ~~2040~~ ~~2041~~ ~~2042~~ ~~2043~~ ~~2044~~ ~~2045~~ ~~2046~~ ~~2047~~ ~~2048~~ ~~2049~~ ~~2050~~ ~~2051~~ ~~2052~~ ~~2053~~ ~~2054~~ ~~2055~~ ~~2056~~ ~~2057~~ ~~2058~~ ~~2059~~ ~~2060~~ ~~2061~~ ~~2062~~ ~~2063~~ ~~2064~~ ~~2065~~ ~~2066~~ ~~2067~~ ~~2068~~ ~~2069~~ ~~2070~~ ~~2071~~ ~~2072~~ ~~2073~~ ~~2074~~ ~~2075~~ ~~2076~~ ~~2077~~ ~~2078~~ ~~2079~~ ~~2080~~ ~~2081~~ ~~2082~~ ~~2083~~ ~~2084~~ ~~2085~~ ~~2086~~ ~~2087~~ ~~2088~~ ~~2089~~ ~~2090~~ ~~2091~~ ~~2092~~ ~~2093~~ ~~2094~~ ~~2095~~ ~~2096~~ ~~2097~~ ~~2098~~ ~~2099~~ ~~2100~~ ~~2101~~ ~~2102~~ ~~2103~~ ~~2104~~ ~~2105~~ ~~2106~~ ~~2107~~ ~~2108~~ ~~2109~~ ~~2110~~ ~~2111~~ ~~2112~~ ~~2113~~ ~~2114~~ ~~2115~~ ~~2116~~ ~~2117~~ ~~2118~~ ~~2119~~ ~~2120~~ ~~2121~~ ~~2122~~ ~~2123~~ ~~2124~~ ~~2125~~ ~~2126~~ ~~2127~~ ~~2128~~ ~~2129~~ ~~2130~~ ~~2131~~ ~~2132~~ ~~2133~~ ~~2134~~ ~~2135~~ ~~2136~~ ~~2137~~ ~~2138~~ ~~2139~~ ~~2140~~ ~~2141~~ ~~2142~~ ~~2143~~ ~~2144~~ ~~2145~~ ~~2146~~ ~~2147~~ ~~2148~~ ~~2149~~ ~~2150~~ ~~2151~~ ~~2152~~ ~~2153~~ ~~2154~~ ~~2155~~ ~~2156~~ ~~2157~~ ~~2158~~ ~~2159~~ ~~2160~~ ~~2161~~ ~~2162~~ ~~2163~~ ~~2164~~ ~~2165~~ ~~2166~~ ~~2167~~ ~~2168~~ ~~2169~~ ~~2170~~ ~~2171~~ ~~2172~~ ~~2173~~ ~~2174~~ ~~2175~~ ~~2176~~ ~~2177~~ ~~2178~~ ~~2179~~ ~~2180~~ ~~2181~~ ~~2182~~ ~~2183~~ ~~2184~~ ~~2185~~ ~~2186~~ ~~2187~~ ~~2188~~ ~~2189~~ ~~2190~~ ~~2191~~ ~~2192~~ ~~2193~~ ~~2194~~ ~~2195~~ ~~2196~~ ~~2197~~ ~~2198~~ ~~2199~~ ~~2200~~ ~~2201~~ ~~2202~~ ~~2203~~ ~~2204~~ ~~2205~~ ~~2206~~ ~~2207~~ ~~2208~~ ~~2209~~ ~~2210~~ ~~2211~~ ~~2212~~ ~~2213~~ ~~2214~~ ~~2215~~ ~~2216~~ ~~2217~~ ~~2218~~ ~~2219~~ ~~2220~~ ~~2221~~ ~~2222~~ ~~2223~~ ~~2224~~ ~~2225~~ ~~2226~~ ~~2227~~ ~~2228~~ ~~2229~~ ~~2230~~ ~~2231~~ ~~2232~~ ~~2233~~ ~~2234~~ ~~2235~~ ~~2236~~ ~~2237~~ ~~2238~~ ~~2239~~ ~~2240~~ ~~2241~~ ~~2242~~ ~~2243~~ ~~2244~~ ~~2245~~ ~~2246~~ ~~2247~~ ~~2248~~ ~~2249~~ ~~2250~~ ~~2251~~ ~~2252~~ ~~2253~~ ~~2254~~ ~~2255~~ ~~2256~~ ~~2257~~ ~~2258~~ ~~2259~~ ~~2260~~ ~~2261~~ ~~2262~~ ~~2263~~ ~~2264~~ ~~2265~~ ~~2266~~ ~~2267~~ ~~2268~~ ~~2269~~ ~~2270~~ ~~2271~~ ~~2272~~ ~~2273~~ ~~2274~~ ~~2275~~ ~~2276~~ ~~2277~~ ~~2278~~ ~~2279~~ ~~2280~~ ~~2281~~ ~~2282~~ ~~2283~~ ~~2284~~ ~~2285~~ ~~2286~~ ~~2287~~ ~~2288~~ ~~2289~~ ~~2290~~ ~~2291~~ ~~2292~~ ~~2293~~ ~~2294~~ ~~2295~~ ~~2296~~ ~~2297~~ ~~2298~~ ~~2299~~ ~~2300~~ ~~2301~~ ~~2302~~ ~~2303~~ ~~2304~~ ~~2305~~ ~~2306~~ ~~2307~~ ~~2308~~ ~~2309~~ ~~2310~~ ~~2311~~ ~~2312~~ ~~2313~~ ~~2314~~ ~~2315~~ ~~2316~~ ~~2317~~ ~~2318~~ ~~2319~~ ~~2320~~ ~~2321~~ ~~2322~~ ~~2323~~ ~~2324~~ ~~2325~~ ~~2326~~ ~~2327~~ ~~2328~~ ~~2329~~ ~~2330~~ ~~2331~~ ~~2332~~ ~~2333~~ ~~2334~~ ~~2335~~ ~~2336~~ ~~2337~~ ~~2338~~ ~~2339~~ ~~2340~~ ~~2341~~ ~~2342~~ ~~2343~~ ~~2344~~ ~~2345~~ ~~2346~~ ~~2347~~ ~~2348~~ ~~2349~~ ~~2350~~ ~~2351~~ ~~2352~~ ~~2353~~

Gminy Zagrodno

Wqj-c0137031-0101



Przebudowa z rozbudową silei wodociągowej wraz z przyłączami

Skala 1:1 000

| trasa przyłącza wodociągowego |  |

pomniejszono w celu reprodukcji

opracował

uprawniony urbanista Janusz Horiko  
nr ewid. ZO.U z siedzibą we Wrocławiu Z-082

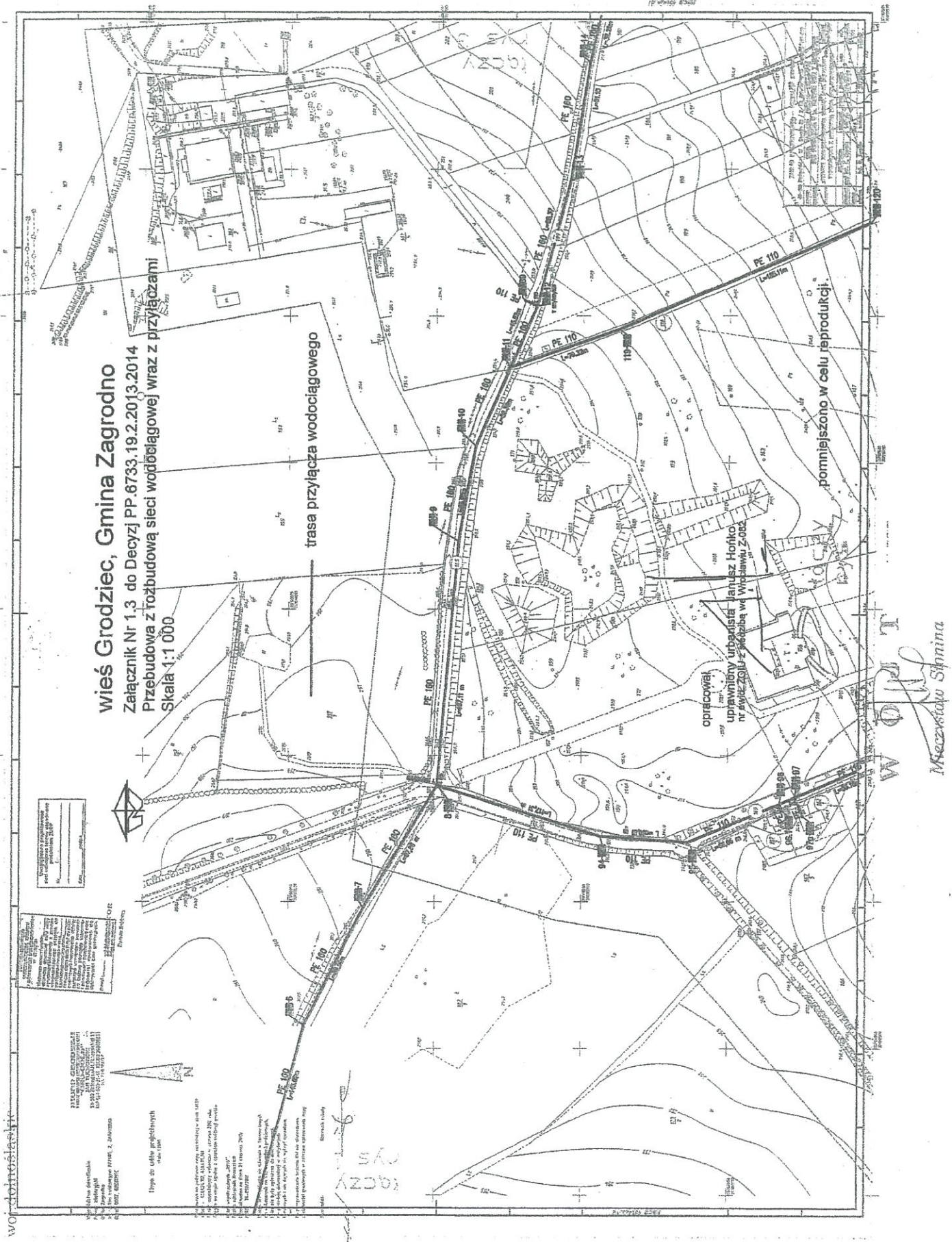
Mieczysław Stopina

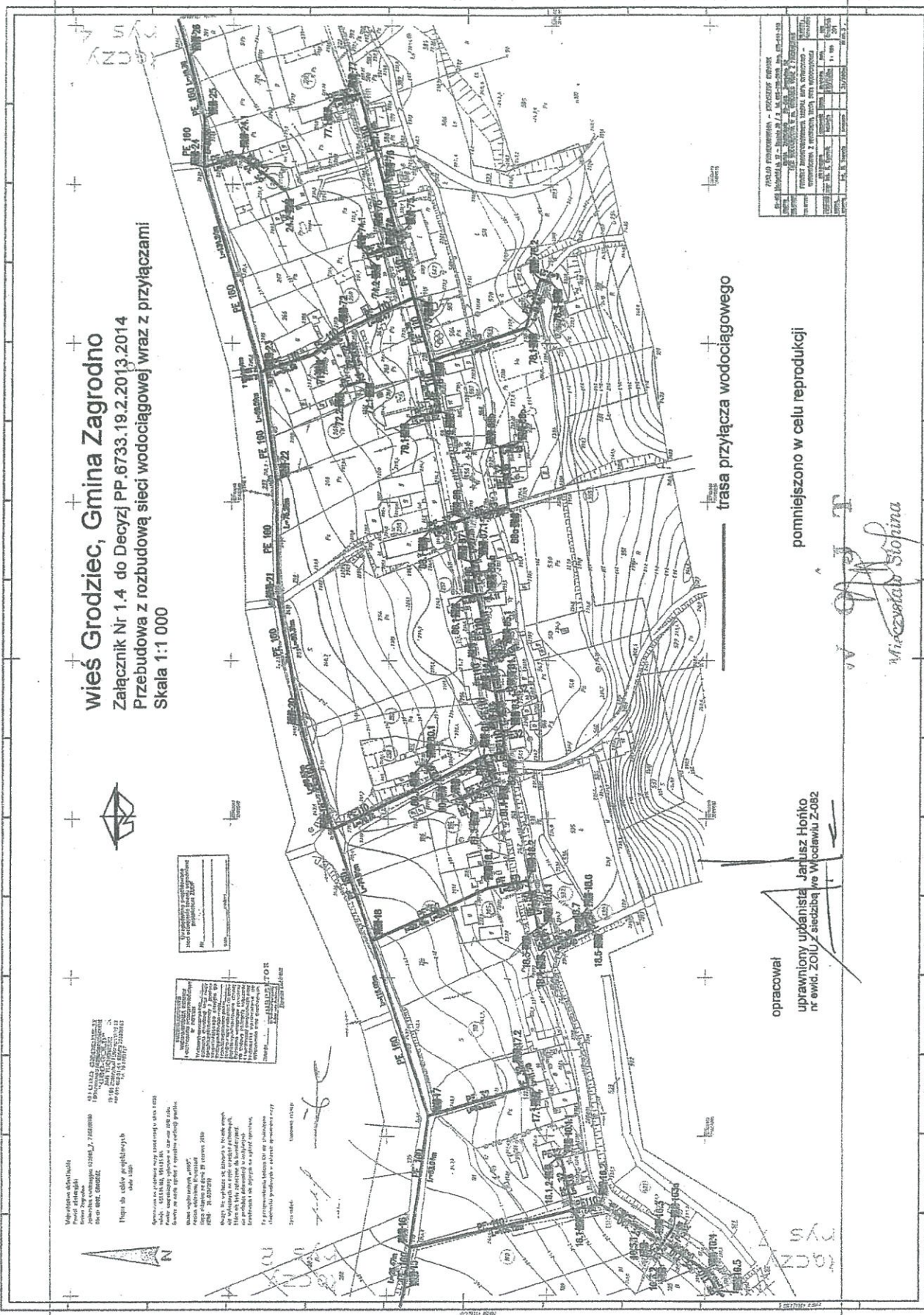
Stwierdzam zgodność z oryginałem

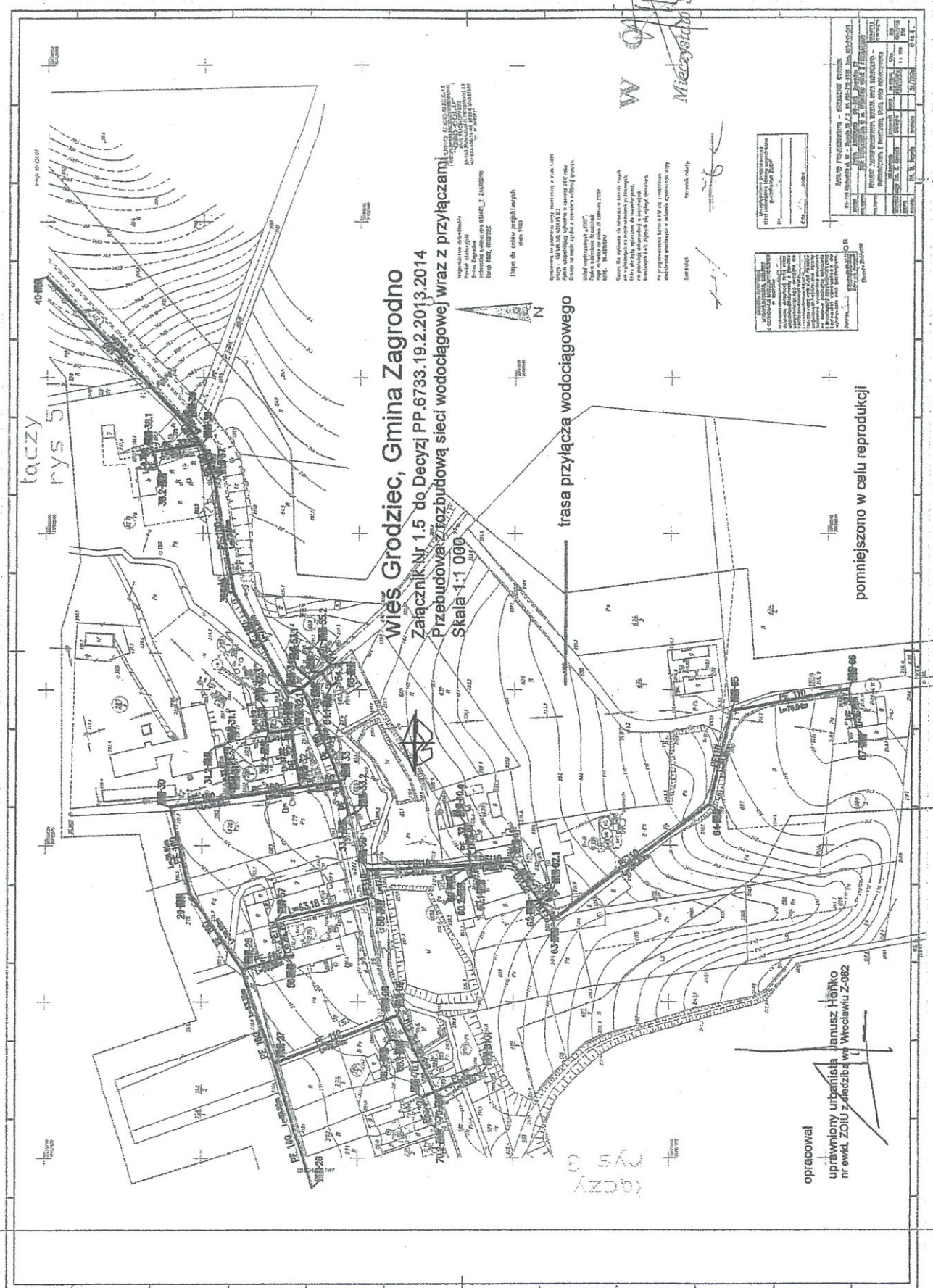
30.09.2014

data, stanowiący służbę w Skonina

WÓJT  
Gminy Zagrodno





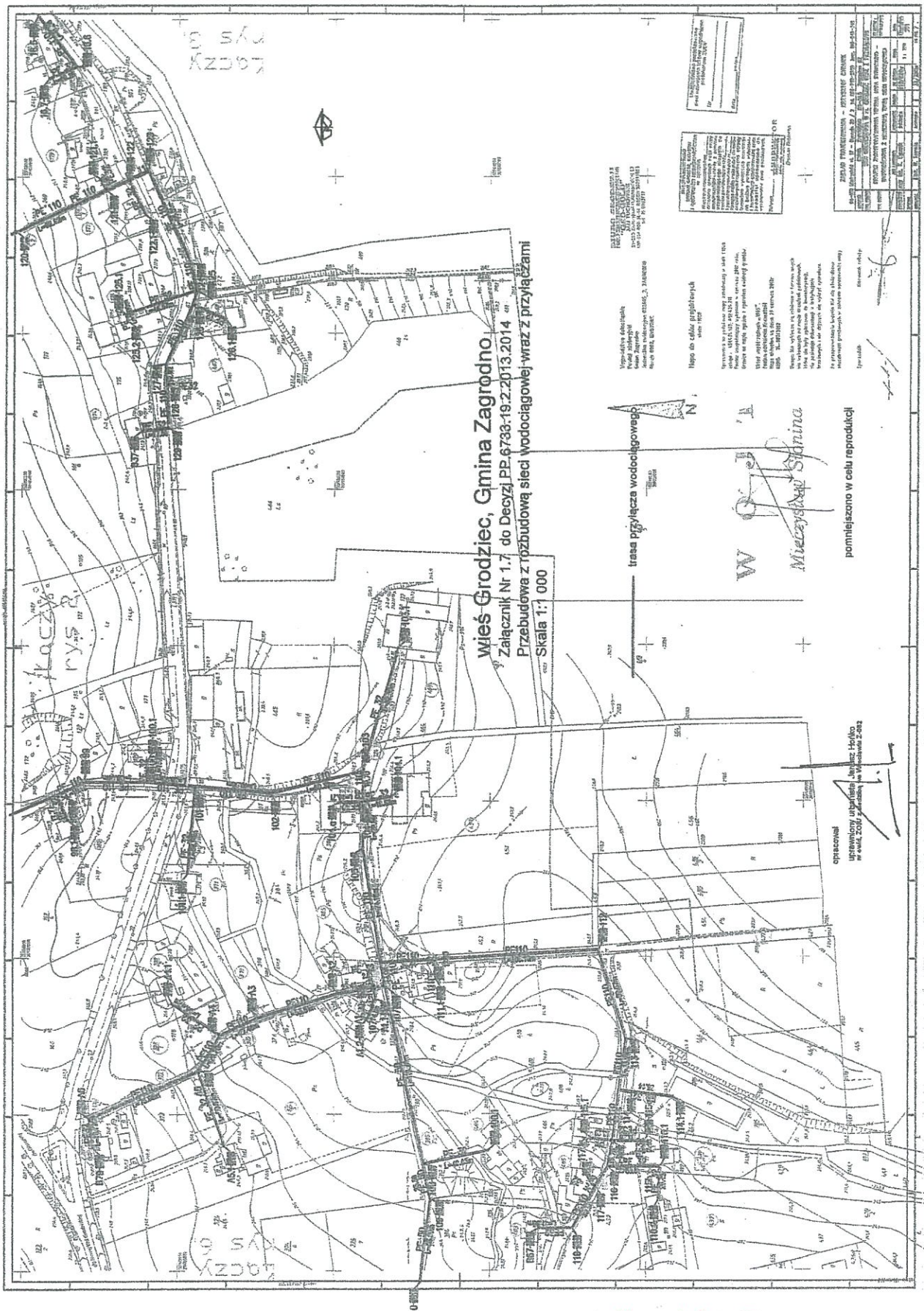


Stwierdzam zgodność z oryginałem  
3 0. 09. 2014  
data, starosta

WÓJT  
Mieczysław Stanina

KOD KRAJOWY		KOD POWIATOWY		KOD GMINNY		KOD ULICY		KOD DOKUMENTU	
59	500	01	01	01	01	01	01	01	01
59-500		01-01		01-01		01-01		01-01	
Złotoryja		Złotoryja		Złotoryja		Złotoryja		Złotoryja	
Pl. Niepodległości 8		Pl. Niepodległości 8		Pl. Niepodległości 8		Pl. Niepodległości 8		Pl. Niepodległości 8	
tel. 768786940-944-950		tel. 768786940-944-950		tel. 768786940-944-950		tel. 768786940-944-950		tel. 768786940-944-950	
fax 768786955		fax 768786955		fax 768786955		fax 768786955		fax 768786955	
NIP 64-15-19-453		NIP 64-15-19-453		NIP 64-15-19-453		NIP 64-15-19-453		NIP 64-15-19-453	
REGON 390680857		REGON 390680857		REGON 390680857		REGON 390680857		REGON 390680857	





Stwierdzam zgodność z oryginałem

3 0. 09. 2014

data, stanowisko Mieczysław Ślania



OR.6220.12.2013

Zagrodno, dnia 2013-07-10

## DECYZJA

Na podstawie art. 105 § 1 ustawy z dnia 14 czerwca 1960 r. - Kodeks postępowania administracyjnego (Dz. U. z 2000 r. Nr 98, poz. 1071 z późn. zm.) w związku z art. 71 ust. 2 oraz art. 75 ust. 1 pkt 4 ustawy z dnia 3 października 2008 r. o udostępnianiu informacji o środowisku i jego ochronie, udziale społeczeństwa w ochronie środowiska oraz o ocenach oddziaływania na środowisko (Dz. U. Nr 199, poz. 1227 z późn. zm.) oraz Rozporządzenia Rady Ministrów z dnia 9 listopada 2010 r. w sprawie przedsięwzięć mogących znacząco oddziaływać na środowisko (Dz. U. Nr 213, poz. 1397) po rozpatrzeniu wniosku Wójta Gminy Zagrodno z dnia 15.05.2013 r. w sprawie o wydanie decyzji o środowiskowych uwarunkowaniach dla przedsięwzięcia polegającego na „Przebudowie z rozbudową sieci wodociągowej w Grodźcu wraz z przyłączami” położonego w Grodźcu, gm. Zagrodno

### Orzekam

umorzyć postępowanie w sprawie wydania decyzji o środowiskowych uwarunkowaniach dla przedsięwzięcia polegającego na „Przebudowie z rozbudową sieci wodociągowej w Grodźcu wraz z przyłączami”, w m. Grodziec gmina Zagrodno, powiat Złotoryja, woj. dolnośląskie z uwagi na brak podstaw prawnych do przeprowadzenia postępowania administracyjnego w przedmiotowej sprawie.

### Uzasadnienie

W dniu 15.05.2013 r. wpłynął wniosek Wójta Gminy Zagrodno dotyczący wydania decyzji o środowiskowych uwarunkowaniach dla przedsięwzięcia polegającego na „Przebudowie z rozbudową sieci wodociągowej w Grodźcu wraz z przyłączami”. Do wniosku dołączona została karta informacyjna przedsięwzięcia, mapy z lokalizacją przedsięwzięcia, wypis z ewidencji gruntów działek położonych w obszarze oddziaływania przedsięwzięcia. Po zapoznaniu się z przedmiotem wniosku ustalono, że zakres planowanego przedsięwzięcia obejmuje przebudowę istniejącej sieci wodociągowej rozdzielczej, wymianie niektórych fragmentów tej sieci wodociągowej.

Zgodnie z art. 71 ust. 2 ustawy z dnia 3 października 2008 r. o udostępnianiu informacji o środowisku i jego ochronie, udziale społeczeństwa w ochronie środowiska oraz ocenach oddziaływania na środowisko (tekst jednolity Dz. U. z 2008r. Nr 199, poz. 1227 z późn. zm.) uzyskanie decyzji o środowiskowych uwarunkowaniach jest wymagane dla

Stwierdzam zgodność z oryginałem  
WÓJT  
30.09.2014  
data, stanowisko  
Mieczysław Słupina

planowanych przedsięwzięć mogących zawsze znacząco oddziaływać na środowisko oraz przedsięwzięć mogących potencjalnie znacząco oddziaływać na środowisko. Na podstawie art. 73 ust. 1 powołanej wyżej ustawy, postępowanie w przedmiocie wydania decyzji o środowiskowych uwarunkowaniach wszczyna się na wniosek podejmującego realizację przedsięwzięcia. Organem właściwym do wydania w/w decyzji zgodnie z art. 75 ust. 1 pkt. 4 jest Wójt.

W myśl art. 63 ust. 1, art. 64 ust. 1, organ właściwy do wydania decyzji o środowiskowych uwarunkowaniach stwierdza obowiązek przeprowadzenia oceny oddziaływania na środowisko po zasięgnięciu opinii organów : Regionalnego Dyrektora Ochrony Środowiska oraz Państwowego Powiatowego Inspektora Sanitarnego. Organ prowadzący postępowanie dnia 17.05.2013 r. wystąpił z pismem nr OR.6220.12.2013 do Regionalnego Dyrektora Ochrony Środowiska we Wrocławiu i Państwowego Powiatowego Inspektora Sanitarnego w Złotoryi z prośbą o wydanie opinii co do potrzeby przeprowadzenia oceny oddziaływania na środowisko dla w/w przedsięwzięcia. Regionalny Dyrektor Ochrony Środowiska we Wrocławiu pismem z dnia 26 czerwca 2013 r. znak. WOOŚ.4240.388.2013.JNK.3 uznał, że przedmiotowa inwestycja, ze względu na swój rodzaj, nie kwalifikuje się do przedsięwzięć wymienionych w rozporządzeniu Rady Ministrów z dnia 9 listopada 2010 r. w sprawie przedsięwzięć mogących znacząco oddziaływać na środowisko (Dz. U. Nr 213, poz1397), dla których wymagane jest uzyskanie decyzji o środowiskowych uwarunkowaniach, zgodnie z art. 71 ust. 2 ustawy z dnia 3 października 2008 r. o udostępnieniu informacji o środowisku oraz o ocenach oddziaływania na środowisko - w § 3 ust. 1 pkt 68 rozporządzenia wyszczególnione są jedynie przewody wodociągowe magistralne, a nie ma przewodów wodociagowych rozdzielczych i przyłączy wodociagowych. Oznacza to, że dla przedsięwzięcia pn: „Przebudowa z rozbudową sieci wodociągowej w Groźcu wraz z przyłączami”, nie jest wymagane uzyskanie decyzji o środowiskowych uwarunkowaniach.

Państwowy Powiatowy Inspektor Sanitarny w Złotoryi pismem z dnia 27 maja 2013 br. Znak: ZNS – 700-9-2/13 wyraził opinię o braku potrzeby przeprowadzenia oceny oddziaływania przedsięwzięcia na środowisko.

W ramach inwestycji zaplanowano wykonanie ( w części wymiany istniejących przyłączy) od sieci rozdzielczej do poszczególnych posesji. Zasilanie w wodę tej sieci rozdzielczej będzie się odbywało z istniejącego przewodu magistralnego z

Stwierdzam zgodność z oryginałem

30.09.2014

data, stanowisko

Mieczysław Staniński

rur PE 160, biegnącego ze zbiorników na wzgórzu obok Zamku Grodziec, oraz drugostronnie z istniejącego wodociągu z Uniejowic.

Łączna długość projektowanego wodociągu rozdzielczego wraz z przyłączami wynosi 10 148 mb.

Zakres przewidzianych prac obejmować będzie:

- rozbiórkę nawierzchni w ilości ok. 1000 m<sup>2</sup>
- zdjęcie warstwy urodzajnej
- wykonanie mechaniczne i ręczne
- wykonanie podsypki pod rurociągi
- montaż rur PE
- odtworzenie nawierzchni
- wykonanie przecisków pod drogami

Na trasie budowy nie przewiduje się wycinki drzew i krzewów, trasa wodociągu została tak zaprojektowana aby omijać maksymalnie tereny zielone i przebiega ona głównie po drogach i poboczach nieutwardzonych – gruntowych. W miejscach gdzie występują liczne tereny zielone przewidziano darnowanie, zebranie humusu a po wykonaniu robót ziemnych ponowne ułożenie.

Po przeanalizowaniu powyższego nie jest spełniony warunek wynikający z art. 59 ust. 1 i 2 oraz z art. 71 ust. 2 ustawy z dnia 3 października 2008 r. *o udostępnianiu informacji o środowisku i jego ochronie, udziale społeczeństwa w ochronie środowiska oraz o ocenach oddziaływania na środowisko* (Dz. U. Nr 199, poz. 1227 ze zm.), a także dla przedmiotowego przedsięwzięcia nie jest wymagane przeprowadzenie oceny oddziaływania na środowisko i uzyskanie decyzji o środowiskowych uwarunkowaniach. W związku z powyższym brak jest podstaw prawnych do prowadzenia w tej sprawie postępowania administracyjnego.

Przedmiotowe przedsięwzięcie nie będzie realizowane w granicach obszarów chronionych wymienionych w art. 6 ust. 1 pkt 1-5, 8 i 9 ustawy z dnia 16 kwietnia 2004 r. o ochronie przyrody (Dz. U. z 2009r. Nr 151, poz. 1220 ze zm.) tj. w granicach projektowanego Specjalnego Obszaru Ochrony siedlisk Natura 2000 „Góry i Pogórze Kaczawskie” PLI-1020037.

Realizacja przedsięwzięcia nie wpłynie na pogorszenie stanu środowiska, nie spowoduje emisji do środowiska substancji i energii w ilościach większych niż dopuszczalne, nie pogorszy warunków zdrowotno - sanitarnych, ani nie zwiększy ograniczeń lub uciążliwości dla terenów sąsiednich.

Stwierdzam zgodność z oryginałem

30.09.2014

data, stanowiąc

Mieczysław Stojna

Zgodnie z art. 105 § 1 ustawy z dnia 14 czerwca 1960 r. Kodeks postępowania administracyjnego gdy postępowanie z jakiegokolwiek przyczyny stało się bezprzedmiotowe, organ administracji publicznej wydaje decyzję o umorzeniu postępowania.

Biorąc pod uwagę powyższe, w oparciu o cytowane wyżej przepisy orzeczono jak w sentencji.

Od decyzji niniejszej służy stronie odwołanie do Samorządowego Kolegium Odwoławczego w Legnicy za moim pośrednictwem w terminie 14 dni od daty otrzymania decyzji.

Otrzymują:

1. Urząd Gminy w Zagrodnie  
59-516 Zagrodno
2. Strony postępowania poprzez Biuletyn Informacji Publicznej Urzędu Gminy w Zagrodnie na stronie informacyjnej [www.igminazagrodno.pl](http://www.igminazagrodno.pl) oraz wywieszenie na tablicy ogłoszeń Urzędu Gminy Zagrodno, gdyż ilość stron przekracza 20 (zgodnie z art. 74 ust. 3 ustawy z dnia 3 października 2008 r. o udostępnieniu informacji o środowisku oraz o ocenach oddziaływania na środowisko (Dz. U. Nr 199 poz. 1227 z późn. zm.).
3. a/a.



WÓJT  
Mieczysław Słanina

## OPINIA POZYTYWNA NR 101/2014

Na posiedzeniu w dniu 10.06.2014

uzgadniania dokumentacji projektowej dotyczącej szczegółowej lokalizacji elementów urządzeń inżynierskich

Przedmiot uzgodnienia(Adres): **Wodociągowe-rozdziałcza /7395m/ (, Gmina Zagrodno obręb Grodziec);  
Wodociągowe-przyłącze /58szt/ (, Gmina Zagrodno obręb Grodziec)**

Obiekt położony w działkach:

Lp.	Jedn. ewidencyjna	Obręb	Numery działek
1.	ZAGRODNO	0002 - GRODZIEC	107, 110/2, 111, 119, 120, 121, 122, 124, 128, 165, 167/1, 167/2, 168, 169, 170/1, 174, 176, 177, 178/1, 178/2, 179, 185, 187, 190, 192, 193, 194/2, 195, 196/1, 197, 198, 199, 217, 252, 253, 257, 258, 261, 262, 268, 269, 270/1, 273/1, 274/2, 275, 278, 280/1, 287/1, 287/2, 307, 31, 319, 327, 33/1, 33/10, 33/15, 33/17, 33/5, 33/7, 371, 372, 374/5, 375, 377, 378/1, 378/2, 379, 38/1, 38/2, 381, 383, 385, 386, 389, 390, 391, 392, 393, 394, 395, 396, 398, 403, 404, 405, 41, 411, 412, 427, 428, 43, 437, 439/1, 44, 457, 463/1, 467, 468, 48/3, 49, 5/1, 5/2, 52, 521, 53/1, 530, 532, 541, 542, 543, 544, 556, 557, 562/3, 563, 567, 568, 593, 597, 598, 600, 609, 611, 634/1, 637, 638, 643, 645, 647, 652, 702/400, 703, 705/1, 95

Wnioskodawca: **Gmina Zagrodno  
ul. Zagrodno 52  
59-516 Zagrodno**

Inwestor: **Gmina Zagrodno  
ul. Zagrodno 52  
59-516 Zagrodno**

Projektant (projektanci): **Krzysztof Cyranik**

nr pisma: **z dnia: 02.06.2014**

Zamówienie nr: **Z/ZL/1600-1/2014 z dnia: 10.06.2014**

### USTALENIA PODJĘTE PRZEZ ZESPÓŁ

Uzgodniono z uwagami

Lp.	Branża (reprezentujący) / Uwagi	Rodzaj opinii
1.	<b>TELEKOMUNIKACJA POLSKA SA OBSZAR PIONU SIECI</b> W miejscach skrzyżowania z siecią telekomunikacyjną prace ziemne wykonywać ręcznie z zachowaniem szczególnej ostrożności.	<b>Pozytywna</b>

### UWAGI DODATKOWE

Na podstawie art. 7d pkt 2 ustawy z dnia 17 maja 1989 r. Prawo geodezyjne i kartograficzne /Dz.U. z 2010 r. Nr 193, poz. 1287/ oraz paragraf 8 ust. 1 rozporządzenia Ministra Rozwoju Regionalnego i Budownictwa z dnia 2 kwietnia 2001 r. w sprawie geodezyjnej ewidencji sieci uzbrojenia terenu oraz zespołów uzgadniania dokumentacji projektowej /Dz. U. Nr 38, poz. 455/ po rozpatrzeniu wniosku:

uzgadniam usytuowanie projektowanej sieci uwidocznionej w przedłożonym do uzgodnienia projekcie

Uwagi i zalecenia:

1. Wytyczenie/a po zrealizowaniu projektu - pomiar powykonawczy sieci uzbrojenia terenu, należy zlecić jednostce uprawnionej do wykonywania prac geodezyjnych,
2. Prace ziemne, w pobliżu istniejących sieci uzbrojenia terenu, należy prowadzić ręcznie z zachowaniem szczególnej ostrożności. O terminie rozpoczęcia tych prac należy powiadomić właścicieli tych sieci,
3. Uwzględnić uwagi zawarte w uzgodnieniach branżowych,
4. wprowadzenie zmian do uzgodnionego projektu wymaga ponownego ich uzgodnienia przez Zespół Uzgadniania Dokumentacji Projektowej w Złotoryi.

Informacje dodatkowe:

1. Uzgodnienie zachowuje ważność przez okres 3 lat od dnia wydania protokołu w sprawie uzgodnienia usytuowania projektowanych sieci uzgodnienia terenu, z zastrzeżeniem ust. 2.
2. Uzgodnienie traci ważność w przypadku, gdy inwestor albo organy administracji architektoniczno-budowlane lub nadzoru budowlanego powiadomią zespół o utracie ważności, zmianie lub uchyleniu decyzji o warunkach zabudowy i zagospodarowaniu terenu, zatwierdzeniu projektu budowlanego oraz pozwoleniu na budowę.
3. Po zrealizowaniu projektu przeprowadza się inwentaryzację. Pomiary obejmują również inne sieci uzbrojenia terenu znajdujące się w odkrywce
4. Przy realizacji sieci uzbrojenia terenu dopuszczalne jest odstępstwo od uzgodnionego projektu nieprzekraczające 0.30m dla gruntów rolnych i leśnych przy zachowaniu przepisów regulujących odległości między poszczególnymi obiektami budowlanymi.
5. Kto niszczy, uszkadza, przemieszcza znaki geodezyjne, grawimetryczne lub magnetyczne i urządzenia zabezpieczające te znaki oraz budowle triangulacyjne, a także nie zawiadamia właściwych organów o zniszczeniu, uszkodzeniu lub przemieszczeniu znaków geodezyjnych, grawimetrycznych lub magnetycznych, urządzeń zabezpieczających te znaki oraz budowli triangulacyjnych - podlega karze grzywny /art.48 pkt 3 ustawy Prawo geodezyjne i kartograficzne/.

STAROSTWO POWIATOWE  
W ZŁOTORYI

59-500 Złotoryja, Pl. Niepodległości 3  
tel. 768786940-944-950, fax 768786955  
NIP 694-15-19-453 REGON 390680857

Ł up. STAROSTY

Włodzimierz Chytry

Przewodniczący Zespołu Uzgodniania  
Dokumentacji Projektowej

Przewodniczący Zespołu

/pieczęć i podpis/