



# wieś Łukaszów, gmina Zagrodno

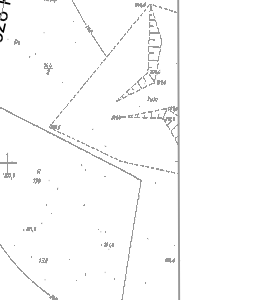
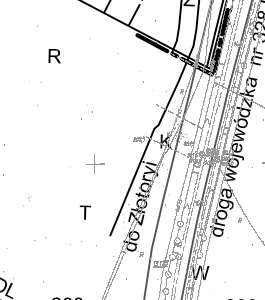
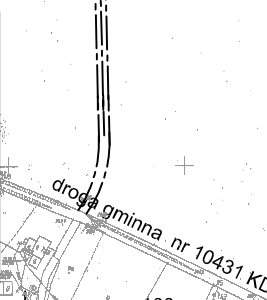

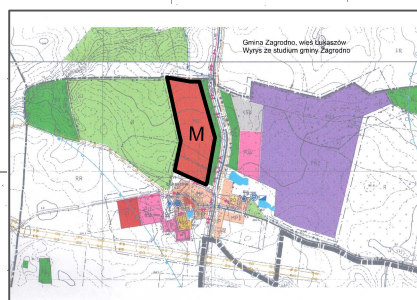
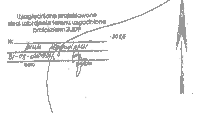
miejscowy plan zagospodarowania przestrzennego  
dla części obszaru wsi Łukaszów  
skala 1 : 1 000

Załącznik Nr 1 do uchwały  
Rady Gminy Zagrodno  
Nr XVI/97/08  
z dnia 30 kwietnia 2008 r.



## OZNACZENIA

- |  |  |
|--|--|
|  | GRANICE  |
|  | GRANICE OBSZARU OPRACOWANIA PLANU                |
|  | GRANICA PLANU ELEKTROWNI WIAТРOWYCH              |
|  | USTALENIA FUNKCYJNALNE                           |
|  | ZABUDOWA MIESZKANIOWA JEDNORODZINNA WOLNOSTOJĄCA |
|  | ZABUDOWA MIESZKANIOWA BLIZNIACZA                 |
|  | ZIELEŃ IZOLACYJNA                                |
|  | TERENY ROLNE                                     |
|  | USTALENIA REGULACYJNE                            |
|  | LINIE OZGRANICZAJĄCE TERENY O RÓŻNYCH FUNKCJACH  |
|  | OBOWIĄZUJĄCA LINIA ZABUDOWY                      |
|  | ORIENT LINIE PODZIAŁU NA DZIAŁKI BUDOWLANE       |
|  | STANOWISKO ARCHEOLOGICZNE                        |
|  | KOMUNIKACJA                                      |
|  | DROGA PUBLICZNA KLASY GŁÓWNEJ                    |
|  | ULICE PUBLICZNE KLASY LOKALNEJ                   |
|  | ULICE PUBLICZNE KLASY DOJAZDOWE                  |
|  | INFRASTRUKTURA TECHNICZNA                        |
|  | ISTNIEJĄCE SIECI ELEKTRYCZNE                     |
|  | ISTNIEJĄCA SIĘĆ WODOCIĄGOWA                      |
|  | ISTNIEJĄCA SIĘĆ KANALIZACYJNA                    |
|  | ISTNIEJĄCA SIĘĆ TELEFONICZNA                     |



Wyrus ze Studium Wykawań i kierunków  
zagospodarowania przestrzennego gminy Zagrodno  
uchwalonego uchwałą Nr XI/56/99  
Rady Gminy Zagrodno z dnia 29.12.1999 r.

Pomniejszone w celu reprodukcji. Obowiązuje podziałka liniowa.