

**UCHWAŁA NR XXI/188/2020
RADY GMINY RUDNIK**

z dnia 9 października 2020 r.

w sprawie wyrażenia chęci zbycia nieruchomości

Na podstawie art. 18 ust. 2 pkt 9 lit. a) ustawy z dnia 8 marca 1990 r. o samorządzie gminnym (Dz. U. z 2020 poz. 713) oraz art. 13 ust. 1 ustawy z dnia 21 sierpnia 1997 r. o gospodarce nieruchomościami (Dz. U. Z 2020 r. poz 65)

uchwała się, co następuje:

§ 1.

Wyraża się chęć zbycia:

- 1) nieruchomości oznaczonej ewidencyjnie NR 746/2 o powierzchni 0,0216 ha, położonej w Rudniku, dla której Sąd Rejonowy w Raciborzu prowadzi księgę wieczystą nr GL1R/00055991/0, stanowiącej własność Gminy Rudnik, zgodnie z załącznikiem graficznym nr 1.
- 2) nieruchomości oznaczonej ewidencyjnie NR 743/5 o powierzchni 0,0146 ha, położonej w Rudniku, dla której Sąd Rejonowy w Raciborzu prowadzi księgę wieczystą nr GL1R/00045027/9, stanowiącej własność Gminy Rudnik, zgodnie z załącznikiem graficznym nr 2.
- 3) części nieruchomości oznaczonej ewidencyjnie NR 750/2, o powierzchni ok. 0,1755 ha. położonej w Rudniku, dla której Sąd Rejonowy w Raciborzu prowadzi księgę wieczystą nr GL1R00059633/1, stanowiącej własność Gminy Rudnik, zgodnie z załącznikiem graficznym nr 3.
- 4) część nieruchomości oznaczonej ewidencyjnie NR 743/7, o powierzchni ok. 0,0880 ha, położonej w Rudniku, dla której Sąd Rejonowy w Raciborzu prowadzi księgę wieczystą nr GL1R/00045027/9, stanowiącej własność Skarbu Państwa, zgodnie z załącznikiem graficznym nr 4, pod warunkiem, że stanie się ona własnością Gminy Rudnik w rozpoczętym procesie komunalizacji.

§ 2.

Wykonanie uchwały powierza się Wójtowi Gminy Rudnik.

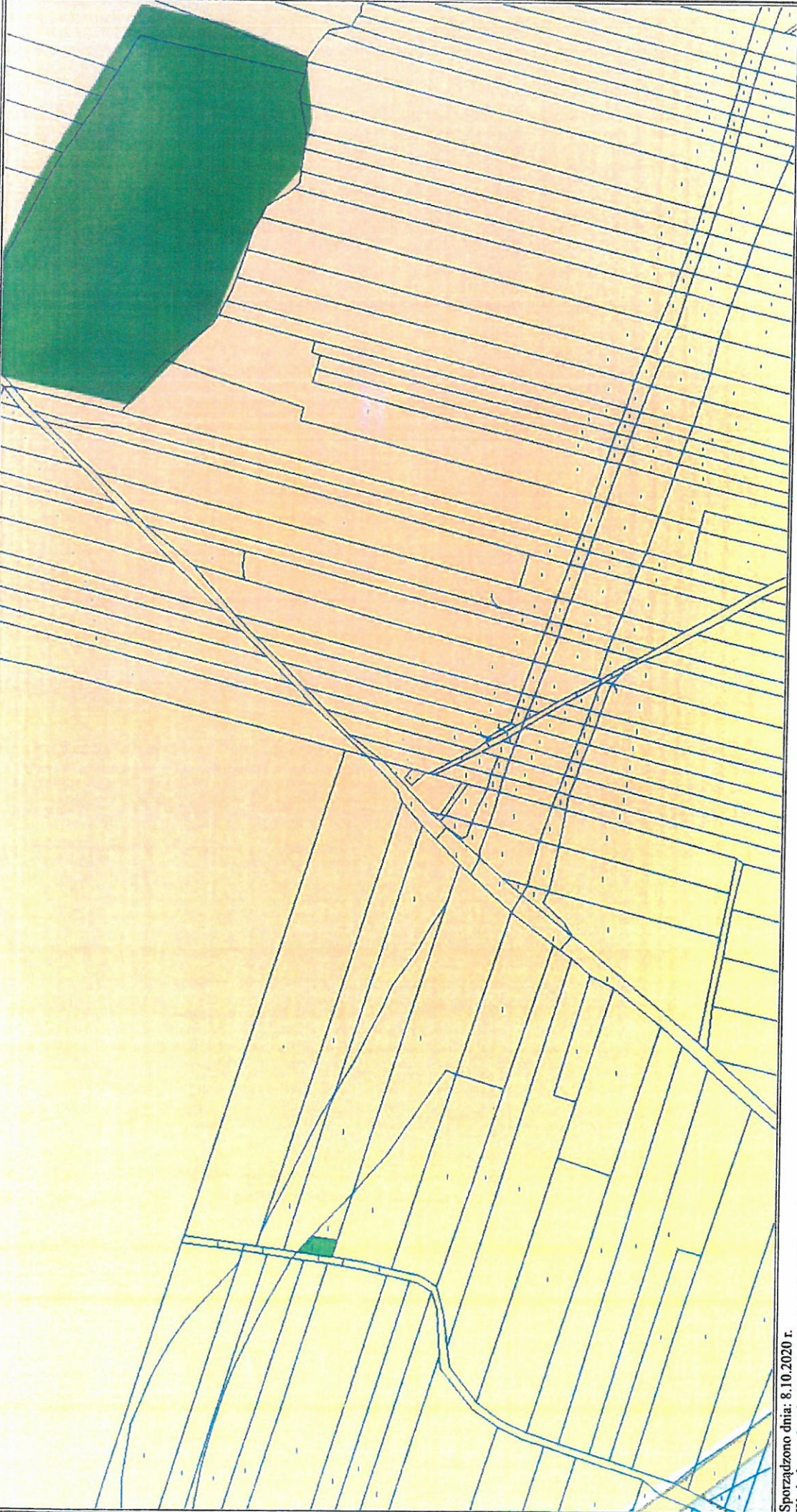
§ 3.

Uchwała wchodzi w życie z dniem podjęcia.

Przewodniczący Rady Gminy

Ireneusz Jaśkowski

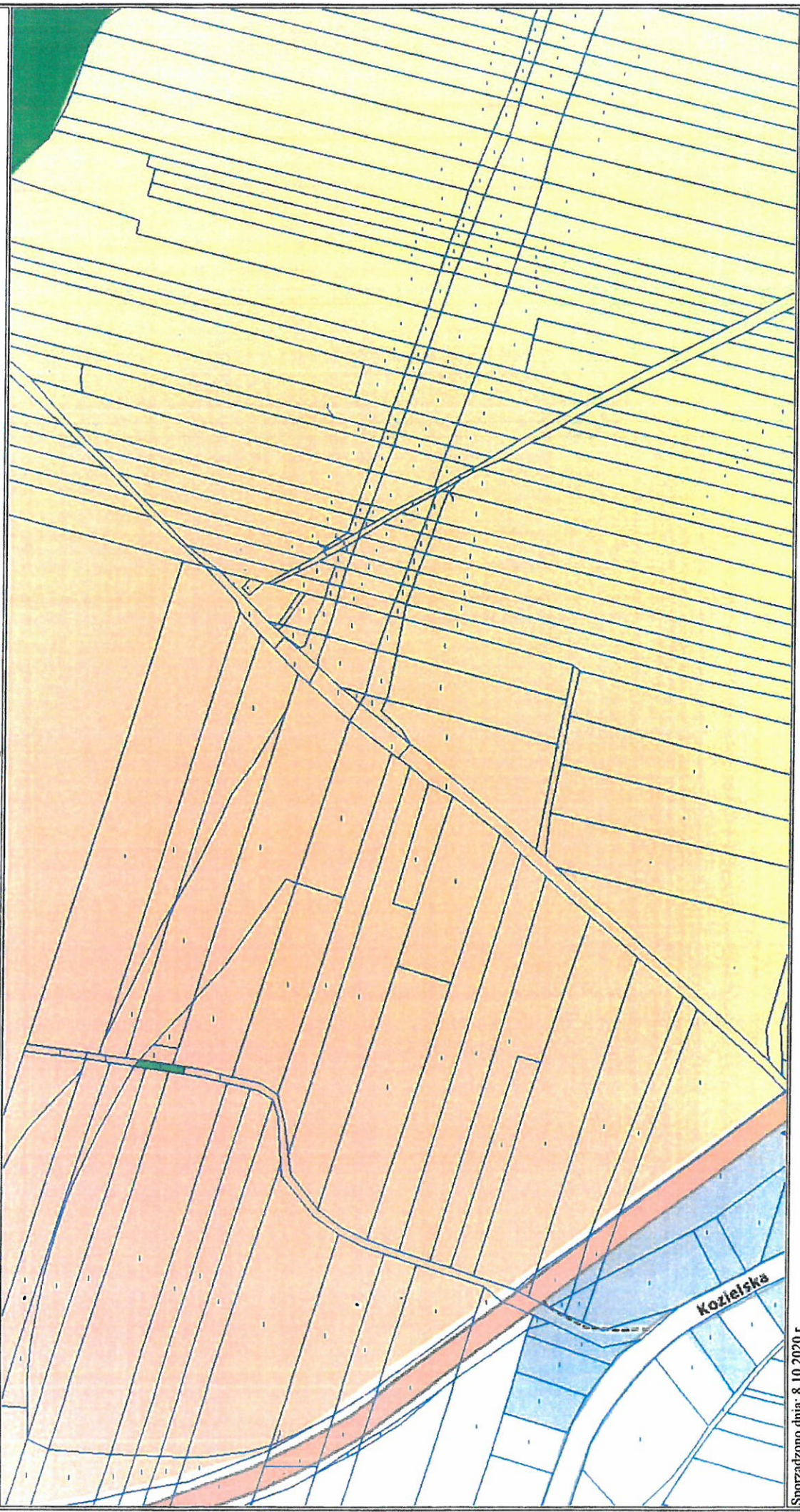
Mapa



Sporządzono dnia: 8.10.2020 r.
Wydruk ma charakter poglądowy i nie jest dokumentem

2AE. NR 1

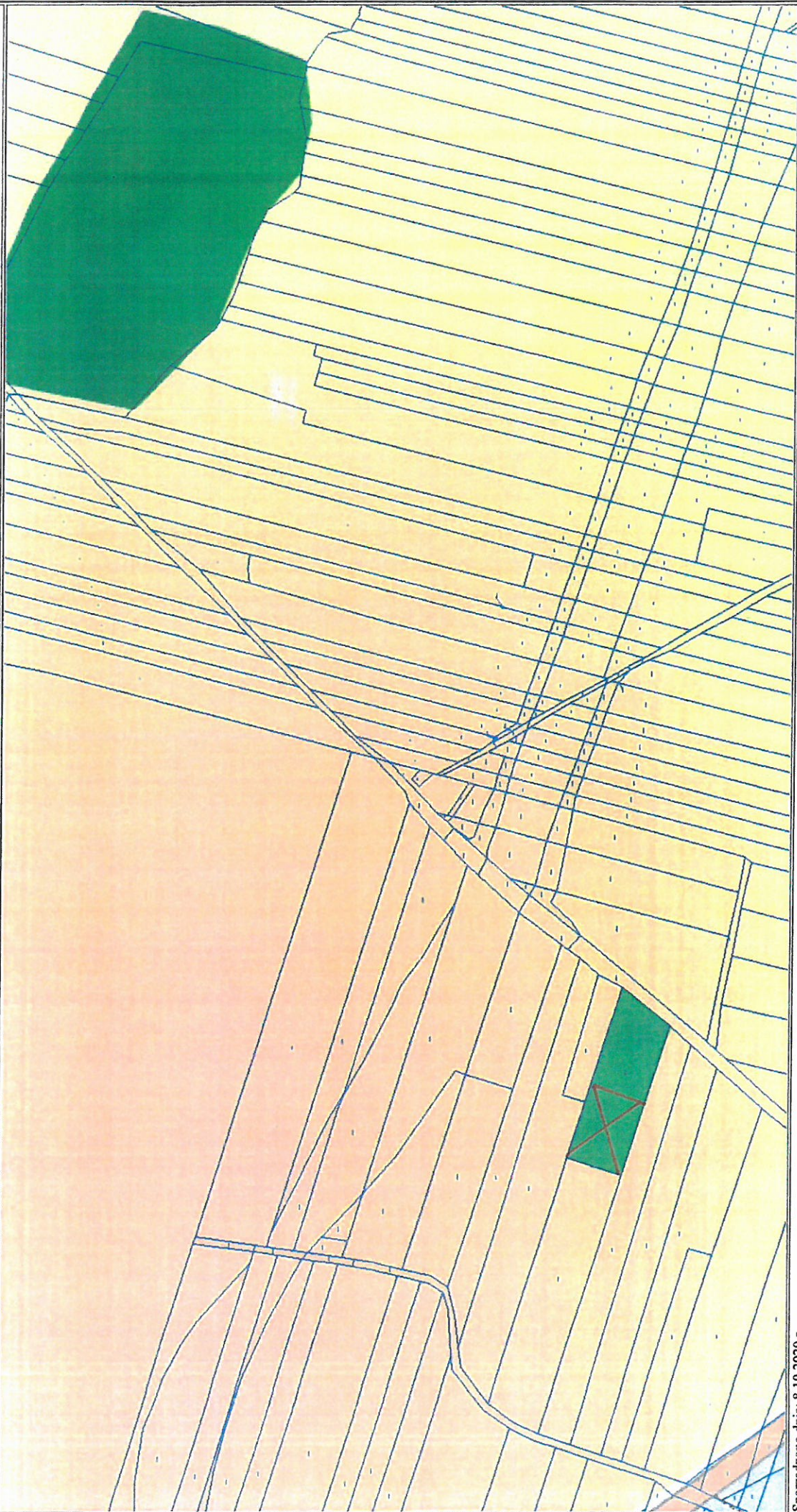
Mapa



ZAK. NR 2

Sporządzono dnia: 8.10.2020 r.
Wydruk ma charakter poglądowy i nie jest dokumentem

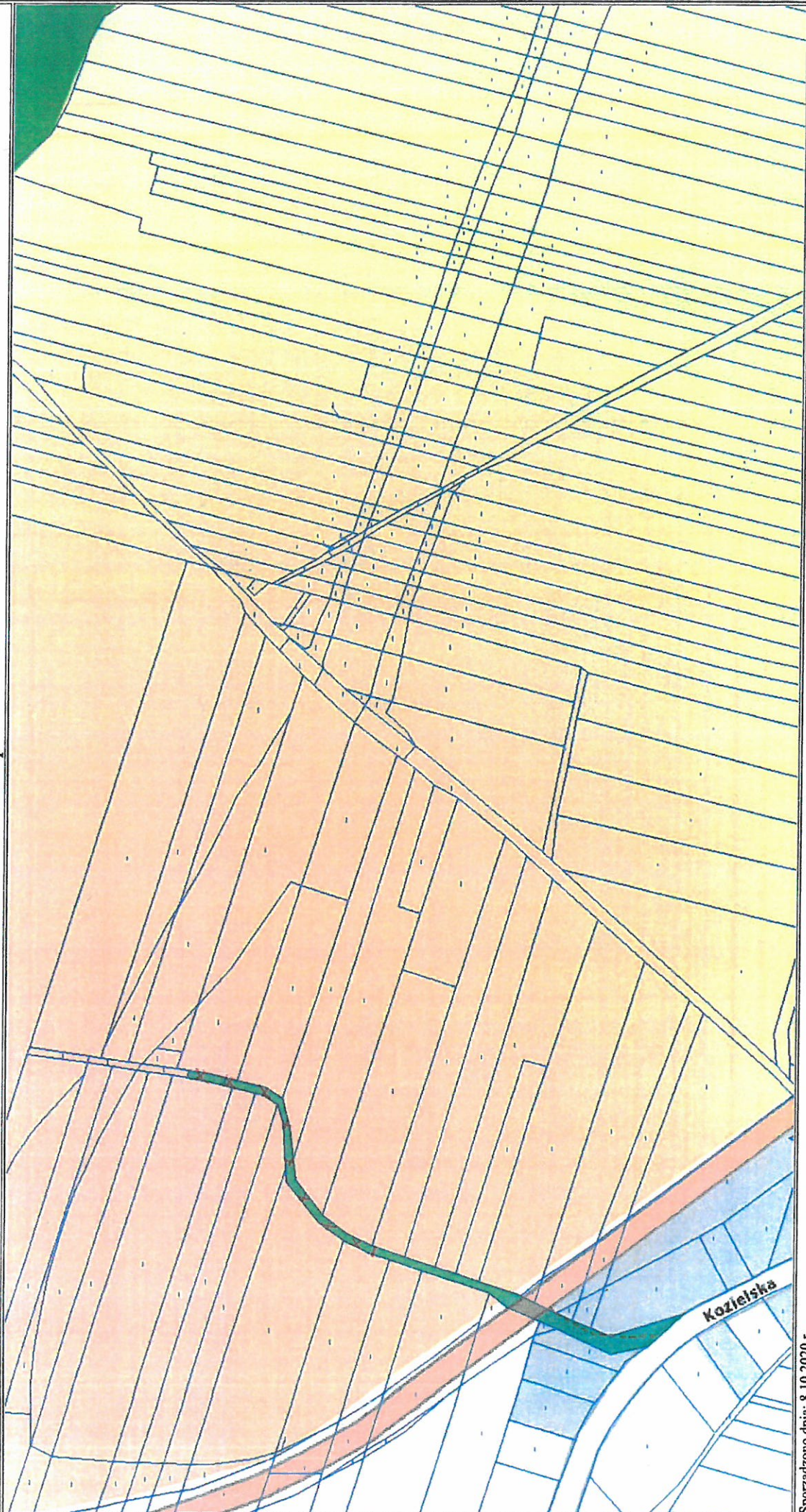
Mapa



Sporządzono dnia: 8.10.2020 r.
Wydruk ma charakter poglądowy i nie jest dokumentem

ZAG. NR 3

Mapa



Sporządzono dnia: 8.10.2020 r.
Wydruk ma charakter poglądowy i nie jest dokumentem

ZAE. NR 4

Uzasadnienie

W związku z podjętymi, przez potencjalnego inwestora, działaniami zmierzającymi do lokalizacji w miejscowości Rudnik, na terenach przeznaczonych w miejscowym Planie Zagospodarowania Przestrzennego pod budowę obiektów przemysłowych, składów i magazynów, dużej inwestycji logistycznej Gmina Rudnik wyraża wolę zbycia działek na tym terenie, które są własnością gminy lub których własność zostanie w najbliższym czasie potwierdzona decyzją wojewody.

Dotyczy działek nr 746/2 i 743/5 na których zlokalizowana jest droga gminna, część działki nr 750/2, około 1755 m², oprócz terenu przewidzianego pod lokalizację PSZOK, oraz część działki nr 743/7, około 880 m², która obecnie jest własnością Skarbu Państwa, a wobec której podejmuje się prace zmierzające do komunalizacji na rzecz Gminy Rudnik w związku z faktem, że na tej działce znajduje się droga gminna.