

**UCHWAŁA NR XVIII/153/2020
RADY GMINY RUDNIK**

z dnia 18 czerwca 2020 r.

w sprawie zmiany uchwały Nr V/37/2019 Rady Gminy Rudnik z dnia 27 marca 2019 r. w sprawie przystąpienia do sporządzenia miejscowego planu zagospodarowania przestrzennego dla części obrębów geodezyjnych Strzybnik, Szonowice i Ponięcice na terenie gminy Rudnik

Na podstawie art. 18 ust 2 pkt 5 ustawy z 8 marca 1990 r. o samorządzie gminnym (t.j. Dz. U. z 2020 r. poz. 713 ze zm.), oraz art. 14 ust. 1 ustawy z 27 marca 2003 r. o planowaniu i zagospodarowaniu przestrzennym (t.j. Dz. U. z 2020 r. poz. 293)

**Rada Gminy Rudnik
uchwała:**

§ 1. Zmienia się załączniki nr 1-3 do uchwały Nr V/37/2019 Rady Gminy Rudnik z dnia 27 marca 2019 r. w sprawie przystąpienia do sporządzenia miejscowego planu zagospodarowania przestrzennego dla części obrębów geodezyjnych Strzybnik, Szonowice i Ponięcice na terenie gminy Rudnik

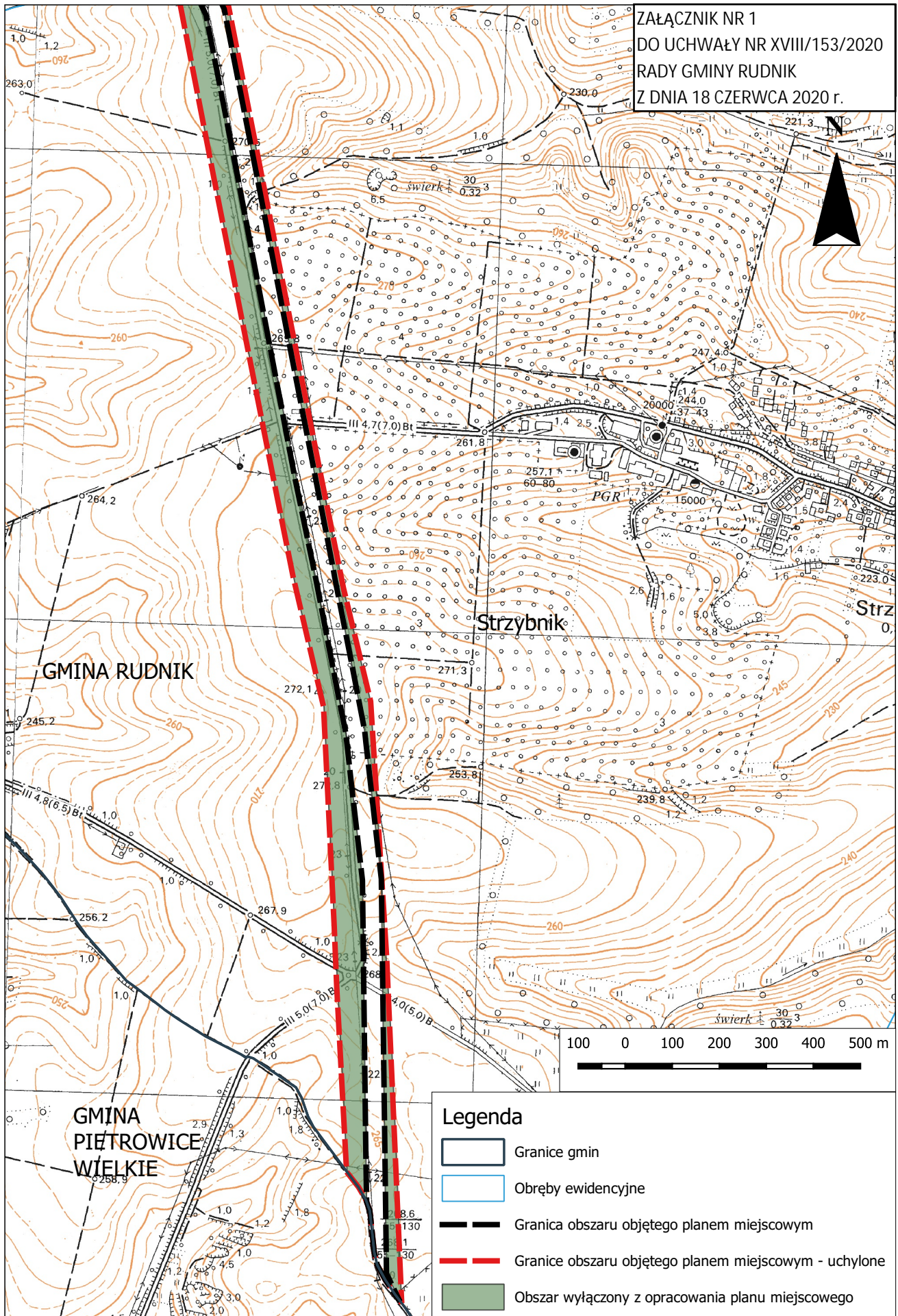
§ 2. Wykonanie uchwały powierza się Wójtowi Gminy Rudnik.

§ 3. Uchwała wchodzi w życie z dniem podjęcia.

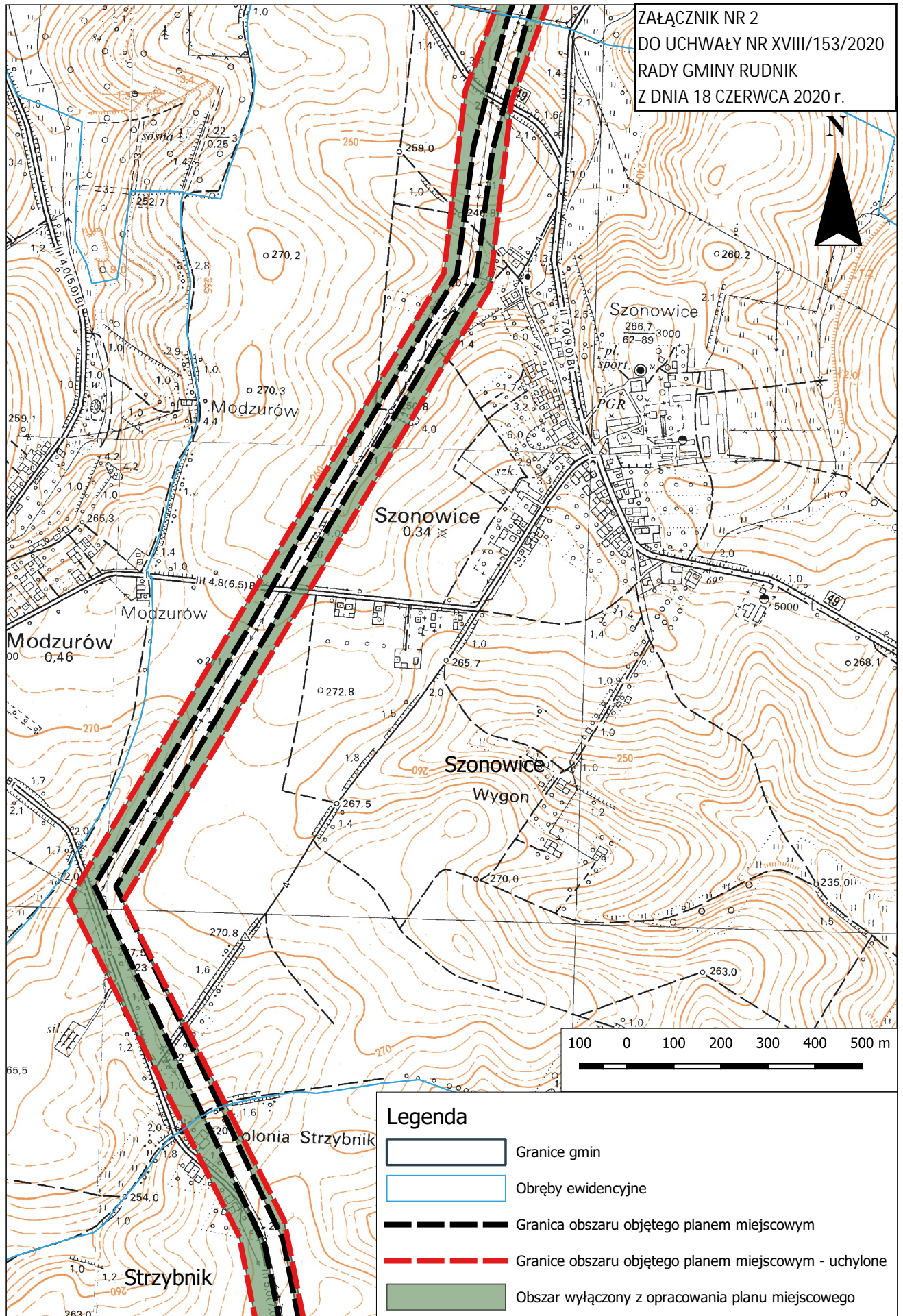
Przewodniczący Rady Gminy

Ireneusz Jaśkowski

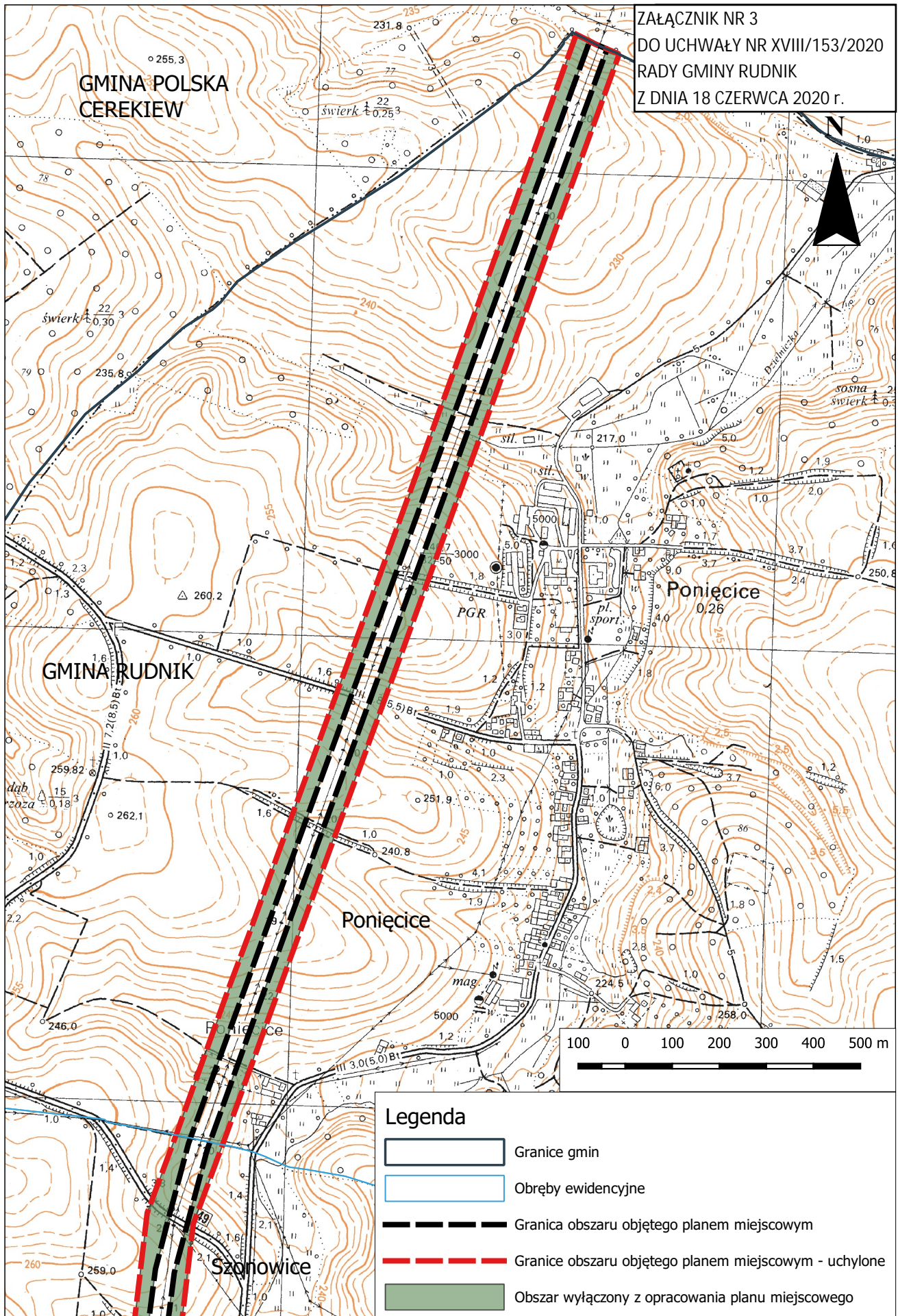
ZAŁĄCZNIK NR 1
DO UCHWAŁY NR XVIII/153/2020
RADY GMINY RUDNIK
Z DNIA 18 CZERWCA 2020 r.








ZAŁĄCZNIK NR 2
DO UCHWAŁY NR XVIII/153/2020
RADY GMINY RUDNIK
Z DNIA 18 CZERWCA 2020 r.



ZAŁĄCZNIK NR 3
DO UCHWAŁY NR XVIII/153/2020
RADY GMINY RUDNIK
Z DNIA 18 CZERWCA 2020 r.



Legenda

-  Granice gmin
-  Obręby ewidencyjne
-  Granica obszaru objętego planem miejscowym
-  Granice obszaru objętego planem miejscowym - uchylone
-  Obszar wyłączony z opracowania planu miejscowego

Uzasadnienie

Zmniejsza się zakres opracowania miejscowego planu zagospodarowania przestrzennego dla części terenów w obrębach geodezyjnych Strzybnik, Szonowice i Ponięcice objętych uchwałą nr V/37/2019 Rady Gminy Rudnik z dnia 27 marca 2019 r. w sprawie przystąpienia do sporządzenia miejscowego planu zagospodarowania przestrzennego dla części obrębów geodezyjnych Strzybnik, Szonowice i Ponięcice na terenie gminy Rudnik. Po wyznaczeniu korytarza dla inwestycji celu publicznego o znaczeniu ponadlokalnym polegającej na przebudowie napowietrznej linii elektroenergetycznej 110 kV relacji GPZ Studzienna – GPZ Polska Cerekiew zaistniała możliwość ograniczenia obszaru objętego planem miejscowym do pasa 40m dla przebudowywanej linii elektroenergetycznej zgodnie z załącznikami graficznymi nr 1-3 do niniejszej uchwały