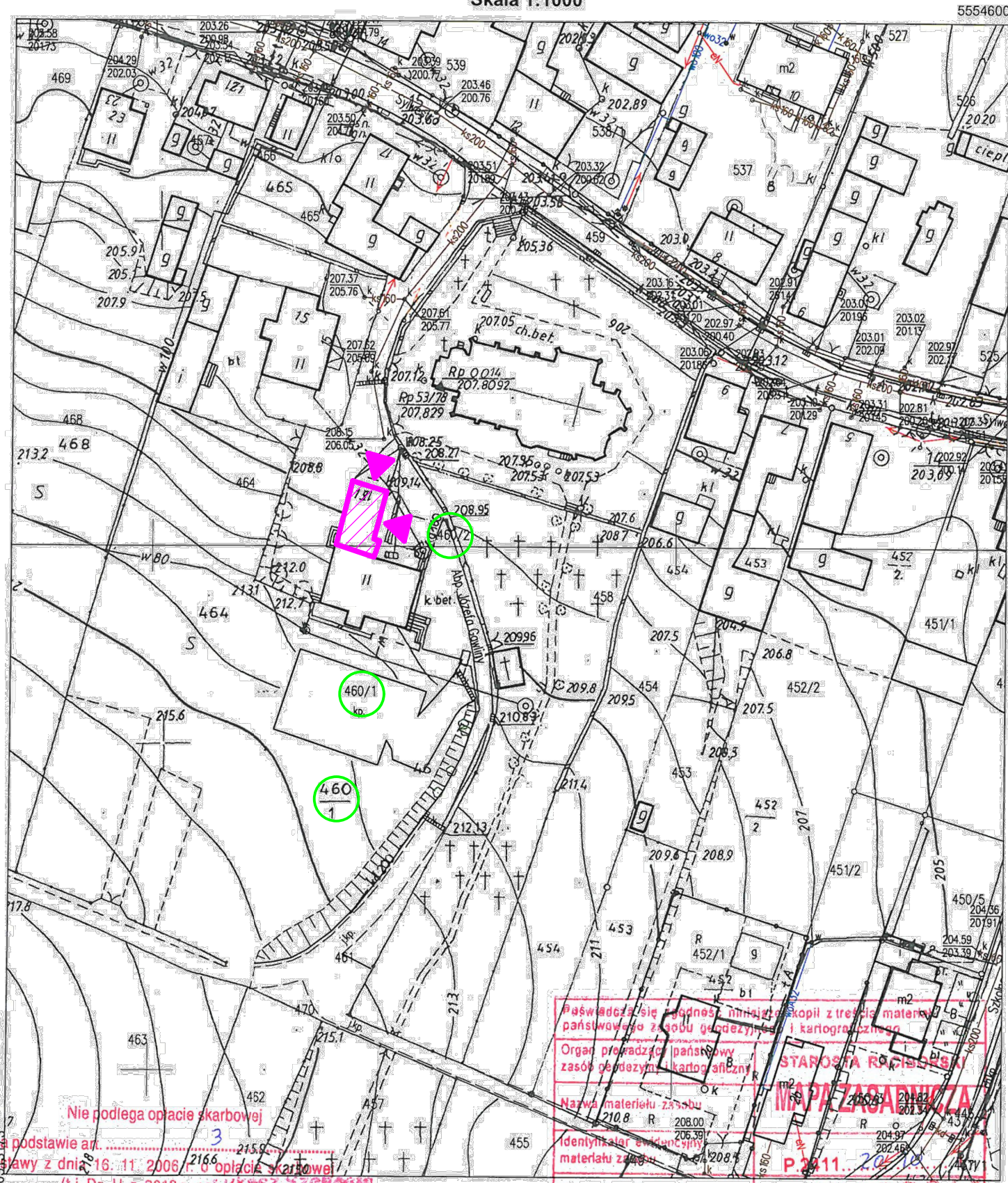





Województwo: śląskie
 Powiat: Raciborski
 Jednostka ewidencyjna: 241108_2 Rudnik
 Obręb ewidencyjny: 12 RUDNIK
 Godło mapy: 6.126.22.04.3
 Nr kancelaryjny: SG.6642.1.16017.2019


STAROSTA RACIBORSKI
 Plac Stefana Okrzei 4
 47-400 RACIBÓRZ

KOPIA MAPY ZASADNICZEJ
 Skala 1:1000



LEGENDA:

-  - Część piwniczna objęta zmianą sposobu użytkowania
-  - Wejście do lokalu
-  - Działki objęte opracowaniem

 PROJEKTOWANIE I NADZÓR w BUDOWNICTWIE
 mgr inż. ROMAN POŚPIECH
 TEL. 604-793-366

OBIEKT:
 ZMIANA SPOSOBU UŻYTKOWANIA CZĘŚCI PIWNICY BUDYNKU GMINNEGO PRZY UL. GAWLINY 2 NA KLUB SENIORA

INWESTOR:
 URZĄD GMINY RUDNIK
 ul. Kozielska 1, 47-411 Rudnik

BUDOWA:
 Rudnik ul. Gawliny 2, działka nr 460/1

IMIĘ I NAZWISKO:
 Roman Pośpiech upr. nr SLK/5948/PWBKb/15

PODPIS:

TYTUŁ RYSUNKU:
 Lokalizacja budynku

BRANŻA:
BUDOWLANA

NR RYS.:	DATA:	SKALA:	NR PROJEKTU:	FAZA:
PZD 1	04.2019	1:1000	11/2019	P.B.

PRAWA AUTORSKIE ZASTRZEŻONE:
 Wykorzystywanie, kopiowanie i rozpowszechnianie dokumentacji bez zgody projektanta - zabronione.

Państwa się zgodność niniejszych kopii z treścią materiału państwowego zasobu geodezyjnego i kartograficznego

Organ prowadzący państwowy zasób geodezyjny i kartograficzny

Nazwa materiału zasobu geodezyjnego i kartograficznego

Identyfikator ewidencyjny materiału zasobu geodezyjnego i kartograficznego

Data wykonania kopii

Imię, nazwisko i podpis osoby reprezentującej organ

STAROSTA RACIBORSKI
 MAPA ZASADNICZA
 P.2011...
 z up 29-06-2019
 PODINSPEKTOR

Nie podlega opłacie skarbowej

podstawie art. 16 § 1 pkt 1 lit. a) ustawy z dnia 16.11.2006 r. o opłacie skarbowej (t.j. Dz. U. z 2018 r. - poz. 4644) z późn. zmianami

5554380

27-06-2019

Podinspektor

(data, imię i nazwisko, podpis, stanowisko służbowe pracownika)