

**UCHWAŁA NR V/37/2019
RADY GMINY RUDNIK**

z dnia 27 marca 2019 r.

w sprawie przystąpienia do sporządzenia miejscowego planu zagospodarowania przestrzennego dla części obrębów geodezyjnych Strzybnik, Szonowice i Ponięcie na terenie gminy Rudnik

Na podstawie art. 18 ust 2 pkt 5 ustawy z 8 marca 1990 r. o samorządzie gminnym (t.j. Dz. U. z 2019 r. poz. 506 ze zm.), oraz art. 14 ust. 1 ustawy z 27 marca 2003 r. o planowaniu i zagospodarowaniu przestrzennym (t.j. Dz. U. z 2018 r. poz. 1945 ze zm.)

uchwała się, co następuje:

§ 1. Przystępuje się do sporządzenia miejscowego planu zagospodarowania przestrzennego dla części obrębów geodezyjnych Strzybnik, Szonowice i Ponięcie na terenie gminy Rudnik.

§ 2. Granice obszaru objętego miejscowym planem zagospodarowania przestrzennego określają załączniki nr 1-3 do niniejszej uchwały.

§ 3. Dopuszcza się etapowe uchwalanie planu.

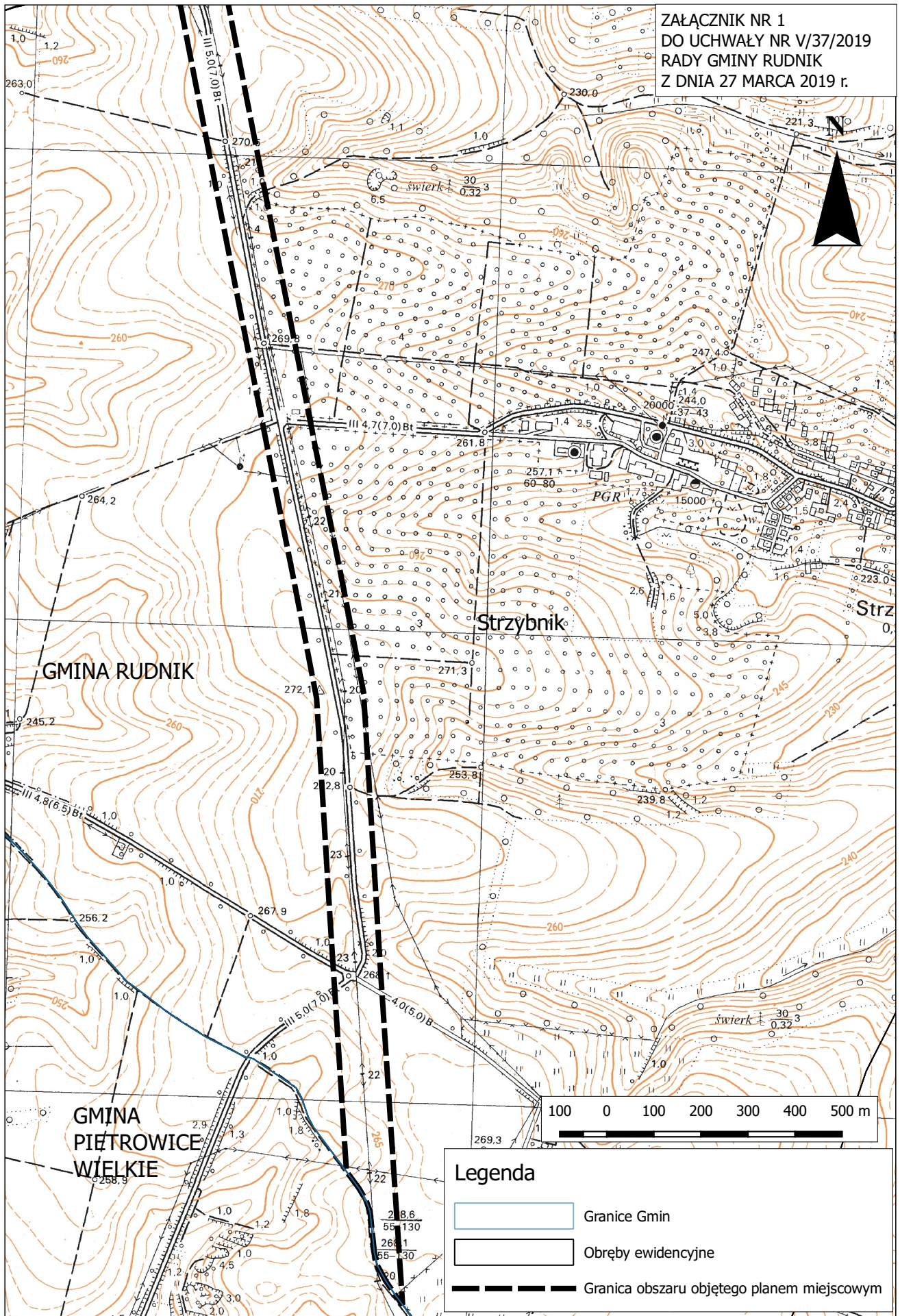
§ 4. Wykonanie uchwały powierza się Wójtowi Gminy Rudnik.

§ 5. Uchwała wchodzi w życie z dniem podjęcia.

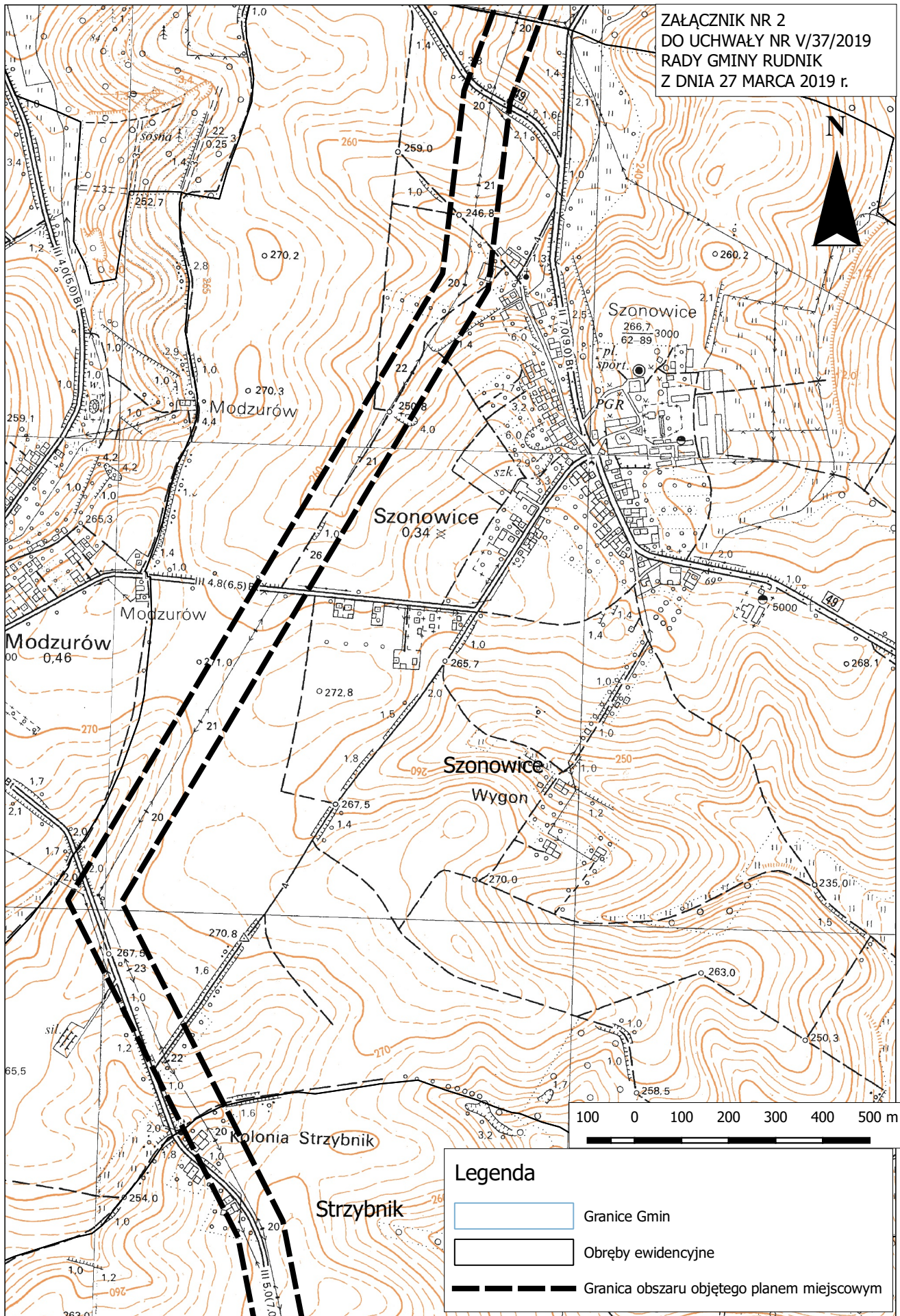
Przewodniczący Rady Gminy

Ireneusz Jaśkowski

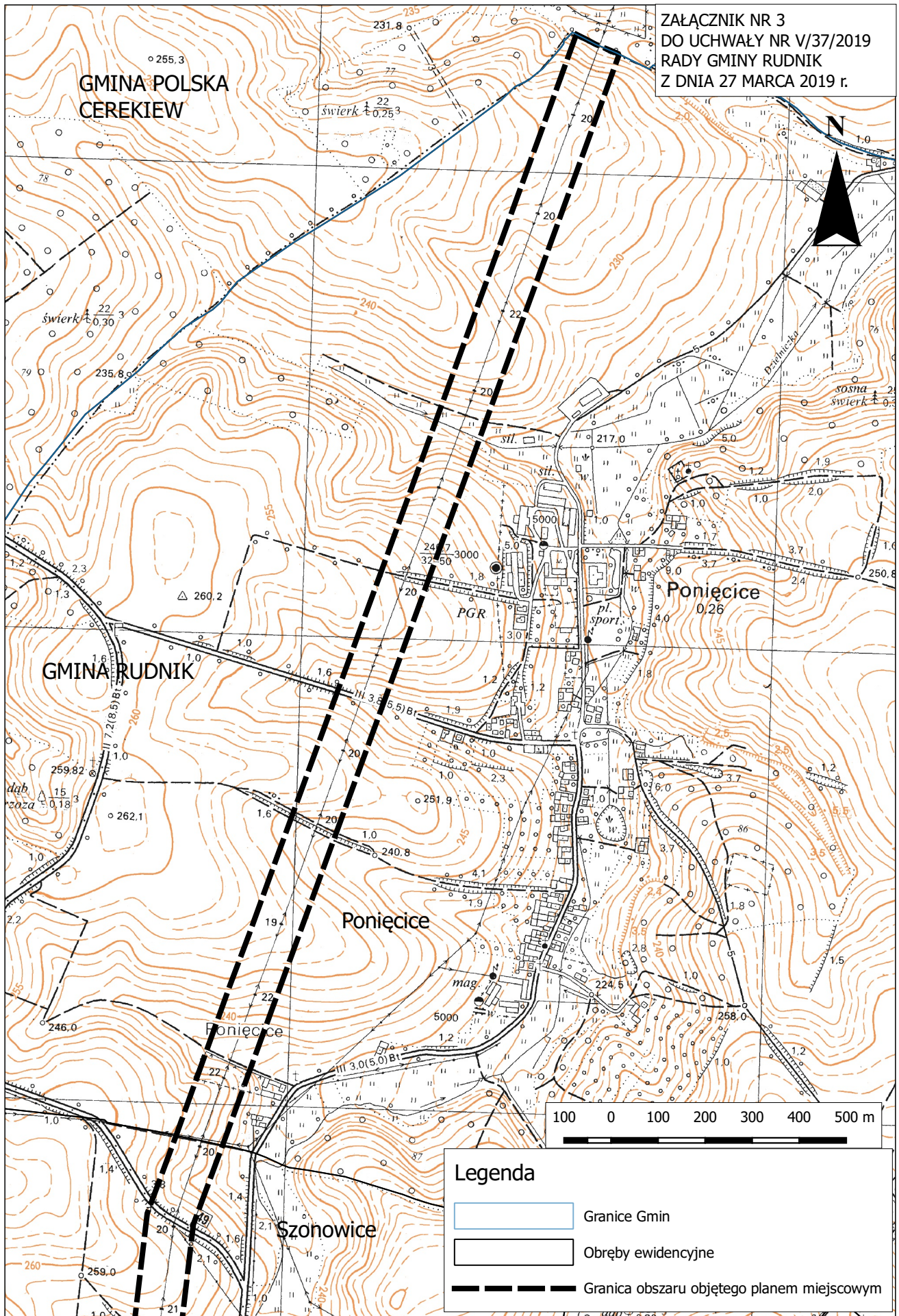
ZAŁĄCZNIK NR 1
DO UCHWAŁY NR V/37/2019
RADY GMINY RUDNIK
Z DNIA 27 MARCA 2019 r.



ZAŁĄCZNIK NR 2
DO UCHWAŁY NR V/37/2019
RADY GMINY RUDNIK
Z DNIA 27 MARCA 2019 r.



ZAŁĄCZNIK NR 3
DO UCHWAŁY NR V/37/2019
RADY GMINY RUDNIK
Z DNIA 27 MARCA 2019 r.



Uzasadnienie

Przystępuje się do sporządzenia miejscowego planu zagospodarowania przestrzennego dla części obrębów geodezyjnych Strzybnik, Szonowice i Ponięcice na terenie gminy Rudnik w celu ustalenia przeznaczenia terenu dla inwestycji celu publicznego o znaczeniu ponadlokalnym polegającej na przebudowie napowietrznej linii elektroenergetycznej 110 kV relacji GPZ Studzienna – GPZ Polska Cerekiew.

Przedmiotowe zadanie inwestycyjne polegające na przebudowie linii elektroenergetycznej 110 kV Studzienna – Polska Cerekiew i jego realizacja jest niezbędna dla zwiększenia pewności zasilania, zmniejszenia zagrożenia awariami oraz poprawy jakości i stabilności energii dostarczanej do odbiorców w tym lokalną społeczność oraz obecnych i przyszłych inwestorów.

Sporządzenie miejscowego planu zagospodarowania przestrzennego dla linii elektroenergetycznej 110 kV pozwoli na formalne przygotowania terenu pod planowaną inwestycję.

Długość realizowanej na terenie gminy Rudnik linii elektroenergetycznej 110 kV wynosi ok. 8 km. Linia elektroenergetyczna 110kV przebiega przez działki położone w obrębach geodezyjnych: Strzybnik, Szonowice i Ponięcice. Planem miejscowym zostanie objęty pas technologiczny istniejącej linii 110 kV.

Zgodnie, z art. 21, ust. 2, pkt 4 ustawy z dnia 27 marca 2003 r. o planowaniu i zagospodarowaniu przestrzennym: *koszty sporządzenia planu miejscowego obciążają inwestora realizującego inwestycję celu publicznego - w części, w jakiej jest on bezpośrednią konsekwencją zamiaru realizacji tej inwestycji.*