

## SZCZEGÓŁOWY OPIS PRZEDMIOTU ZAMÓWIENIA

- 1 Przedmiotem zamówienia jest: „**Świadczenie usług w zakresie odbierania i zagospodarowania odpadów komunalnych od właścicieli nieruchomości zamieszkałych i nieruchomości niezamieszkałych, na których powstają odpady komunalne, znajdujących się na terenie Gminy Rudnik**”.

**Zakres rzeczowy zamówienia został opisany w pkt 3.1**

- 1.1 Klasyfikacja robót wg Wspólnego Słownika Zamówień (CPV):
- 90511200-4 - Usługi gromadzenia odpadów pochodzących z gospodarstw domowych
  - 90512000-9 - Usługi transportu odpadów
  - 90513000-6 - Usługi obróbki i usuwania odpadów, które nie są niebezpieczne
  - 90513100-7 - Usługi wywozu odpadów pochodzących z gospodarstw domowych
  - 90514000-3 - Usługi recyklingu odpadów
  - 90533000-2 - Usługi gospodarki odpadami
- 1.2 Przedmiot zamówienia jest finansowany z budżetu Gminy Rudnik.

## 2 Charakterystyka Gminy Rudnik

- 2.1 Powierzchnia Gminy Rudnik wynosi - około 7,4 tysięcy ha (74 km<sup>2</sup>).
- 2.2 Liczba mieszkańców Gminy Rudnik tj. stan na dzień **9.10.2017r.** wg danych uzyskanych z biura meldunków U.G Rudnik wynosi – **5.031 osób**.
- 2.3 Przyrost naturalny i migracje ludności w Gminie Rudnik w latach 2010 – 2015 przedstawia tabela nr.1.

Tabela nr 1

	2010r.	2011r.	2012r.	2013r.	2014	2015	2016	2017 stan na 9.10.2017r.
Akty zgonu	60	46	57	60	42	53	77	43
Akty urodzenia	44	47	45	39	42	48	48	33
Zameldowania	135	173	110	76	130	85	67	41
Wymeldowania	43	56	58	73	61	49	79	55

- 2.3.1 Wzrost liczby budynków w latach 2010 - 2015 na terenie Gminy Rudnik kształtuje się na poziomie 12 nowo powstałych budynków wg danych zawartych w w tabeli nr 2.

Tabela nr 2

2010 r.	2011 r.	2012r.	2013r.	2014	2015	2016	2017stan na 9.10.2017r
10	9	18	17	12	12	15	12

Uwaga: Przedstawione dane są zebrane w celu oszacowania wielkości zamówienia i mogą ulec zmianie w trakcie trwania umowy. Wykonawca ma obowiązek ciągłego świadczenia usług bez wzrostu ceny w przypadkach o których mowa powyżej.

- 2.3.2 Gmina Rudnik składa się z 14 sołectw do których należą:

Brzeźnica,  
 Czerwięcice,  
 Grzegorzowice,  
 Gamów, Sławienko  
 Jastrzębie,  
 Lasaki,  
 Ligota Książęca,  
 Łubowice,  
 Modzurów,  
 Ponięcice,  
 Rudnik,  
 Strzybnik,  
 Szonowice,  
 Sławików,  
 Sławienko

oraz 1 przysiółek w Dołędzinie

Zgodnie z Planem gospodarki odpadami dla Województwa Śląskiego Gmina Rudnik należy do Regionu III.

2.4 Według sprawozdania Wójta z realizacji zadań z zakresu gospodarowania odpadami komunalnymi w latach 2013 - 2017

**Tabela nr 3**

L.p	Rok	Odebrano masę odpadów komunalnych z obszaru gminy w ilości:	w tym zmieszanych w ilości :	Popiołu
1	2013	1306 Mg	568,18 Mg	-
2	2014	1045 Mg	876,50 Mg	-
3	2015	1312,73 Mg	413,22 Mg	598,06 Mg
4	2016	1505,16 Mg	456,26 Mg	670,98 Mg
5	2017	704,06 Mg za I półrocze	200,6 Mg za I półrocze	341,54Mg za I półrocze

2.4.1 Według prowadzonej ewidencji selektywnej zbiórki przez podmiot odbierający ilość odebranych worków od składających deklarację z terenu Gminy Rudnik wyniosła ogółem 61.534 szt tj. w okresie ostatnich 12 m-cy począwszy od IX 2017r. do X 2016r. w rozbiciu na poszczególne rodzaje, które przedstawia tabela nr 4.

Tabela nr 4

M-ce	Plastik	Makulatura	Szkło	Brązowy	Razem:
IX 2017	3075	259	898	2021	6253
VIII 2017	3348	132	888	1588	5956
VII 2017	3392	272	962	1977	6603
VI 2017	2448	122	933	1817	5320
V 2017	2976	163	801	1841	5781
IV 2017	3388	264	836	755	5243
III 2017	3230	309	882	618	5039
II 2017	2392	132	790	106	3420
I 2017	3145	262	934	68	4409
XII 2016	2768	192	1094	262	4316
XI 2016	3619	264	787	829	5499
X 2016	2006	257	679	753	3695
12 m-cy	<b>35.787</b>	<b>2628</b>	<b>10.484</b>	<b>12.635</b>	<b>61.534</b>

Uwaga: Ilości powyższe mogą ulec zmianie w trakcie trwania umowy, ich ilość została przedstawiona aby określić skalę wydanych worków na wymianę (tj. jeden pusty worek za jeden pełny worek) a także worki wydane w tuł. Urzędzie dla nowo powstałych nieruchomości.

2.4.2 Według prowadzonej ewidencji selektywnej zbiórki przez podmiot odbierający ilość odebranych worków od składających deklarację z terenu Gminy Rudnik w okresie począwszy od X 2014r. dot IX 2016r. w rozbiciu na poszczególne rodzaje, przedstawia poniższa tabela nr 4A.

Tabela nr 4A

M-ce	Plastik	Makulatura	Szkło	Brązowy	Razem:
IX 2016	2270	160	711	1357	4498
VIII 2016	3450	159	877	1453	5939
VII 2016	3482	238	852	1565	6137
VI 2016	2923	194	745	1074	4936
V 2016	2271	133	773	427	3604
IV 2016	319	414	204	42	979
III 2016	2326	144	786	175	3431
II 2016	2211	129	705	129	3174
I 2016	2469	236	664	530	3899
XII 2015	2275	261	735	159	3430
XI 2015	2494	241	878	523	4136
X 2015	2610	280	848	744	4482
IX 2015	2653	133	829	477	4.092
VIII 2015	2089	87	778	494	3.448
VII 2015	3623	275	976	734	5608

VI 2015	1904	343	920	497	3.664
V 2015	3056	410	1034	408	4.908
IV 2015	1892	142	858	165	3.057
III 2015	1738	174	724	124	2.760
II 2015	1997	170	975	96	3.238
I 2015	2104	345	775	119	3.343
XII 2014	1644	100	618	78	2.440
XI 2014	1816	264	601	456	3.137
X 2014	2408	338	697	569	4.012
<b>2 lata</b>					

2.4.3 Przedstawione dane w pkt 2.4, 2.4.1- 2.4.2 są zaprezentowane w celu oszacowania wielkości zamówienia i mogą ulec zmianie w trakcie trwania umowy, co nie będzie powodować zmiany wartości umowy w tym zakresie. Zamawiający nie zapewnia realizacji zamówienia w szacowanej ilości odpadów.

2.4.4 Wykonawca przyjmuje w kalkulacji kosztów przychód pochodzący ze sprzedaży surowców wtórnych odebranych z terenu Gminy Rudnik.

2.5.1 **Liczba mieszkańców Gminy Rudnik na podstawie złożonych deklaracji o wysokości opłaty za gospodarowanie odpadami komunalnymi na dzień 09.10.2017r. wynosi 3.990 osób.**

2.5.2 Liczba budynków jednorodzinnych wynosi: minimum **1000**, maksimum **1180** a liczba budynków wielorodzinnych wynosi maksimum **45**.

Zamawiający przez pojęcie budynek wielorodzinny rozumie budynek mieszkalny w którym znajdują się więcej niż dwa odrębne lokale mieszkalne czyli blok mieszkaniowy lub kamienica.

2.5.3 Liczba obiektów użyteczności publicznych będących w zasobach gminy (do których należą placówki oświatowe, przychodnie, urząd, ochotnicze straże pożarne, świetlice środowiskowe itp.) wynosi :minimum **36**, maksimum **40**.

2.5.4 Liczba nieruchomości niezamieszkałych (pozostałe związane z działalnością gospodarczą), na których powstają odpady komunalne do których należą placówki handlowe i usługowe, itp.) wynosi: minimum **35**, maksimum **60**.

2.5.5 Nieruchomości zamieszkałe na części których prowadzona jest działalność gospodarcza są ujęte w pkt 2.5.2.

2.6 Informacje wynikające ze złożonych deklaracji wg. stanu na dzień 19.10.2017r. stanowi załącznik 1a pn. **"Dane wynikające ze złożonych deklaracji z nieruchomości"** w tym z:

- nieruchomości zamieszkałych - 1136,
- nieruchomości częściowo zamieszkałych - 25
- nieruchomości niezamieszkałych - 65

- domki letniskowe lub inne nieruchomości wykorzystywane na cele rekreacyjno-wypoczynkowe - 0
- 2.7 Zamawiający informuje, że właściciele nieruchomości sami zaopatrują się w pojemniki na odpady zmieszane oraz popiół.
- 2.8 Za prowadzenie punktu selektywnej zbiórki odpadów komunalnych (PSZOK) odpowiedzialny będzie Zamawiający.

### **Zakres rzeczowy zamówienia**

- 3.1 Świadczenie usług odbioru i zagospodarowania odpadów komunalnych, powstających na terenie nieruchomości zamieszkałych i niezamieszkałych, na których powstają odpady komunalne na terenie Gminy Rudnik w sposób zapewniający osiągnięcie odpowiednich poziomów recyklingu, przygotowania do ponownego użycia i odzysku innymi metodami oraz ograniczenie masy odpadów ulegających biodegradacji przekazywanych do składowania, zgodnie z zapisami ustawy z dnia 13 września 1996 r. o utrzymaniu czystości i porządku w gminach (t. j. Dz. U. z 2017 r., poz.1289 z późn. zm), zapisami Planu Gospodarki Odpadami dla Województwa Śląskiego 2016-2022, przyjętego uchwałą Sejmiku Województwa Śląskiego Nr VI/37/7/2017 z dnia 24 kwietnia 2017 roku w sprawie przyjęcia Planu gospodarki odpadami dla województwa Śląskiego na lata 2016-2022 i uchwałą Sejmiku Województwa Śląskiego Nr VI/37/8/2017 z dnia 24 kwietnia 2017r. w sprawie wykonania Planu gospodarki odpadami dla województwa Śląskiego na lata 2016-2022, oraz obowiązującego Regulaminu utrzymania czystości i porządku na terenie Gminy Rudnik (załącznik do uchwały Nr VIII/43/2015 Rady Gminy Rudnik z dnia 26 sierpnia 2015r).
- 3.1.1 Organizowanie akcji selektywnej zbiórki odpadów komunalnych.
- 3.1.2 Zakup i dystrybucja worków do selektywnej zbiórki odpadów komunalnych.
- 3.1.3 Zakup i dystrybucja czarnych worków na odpady komunalne (zmieszane)
- 3.2 **Przedmiot zamówienia realizowany będzie poprzez odbiór i zagospodarowanie odpadów:**
- 3.2.1 Wykonawca jest zobowiązany do odbioru i zagospodarowania niesegregowanych (zmieszanych) odpadów komunalnych pochodzących bezpośrednio z terenów nieruchomości zamieszkałych i niezamieszkałych.
- 3.2.2 Wykonawca jest zobowiązany do odbioru i zagospodarowania odpadów komunalnych pochodzących z selektywnej zbiórki odpadów i pochodzących bezpośrednio z terenów nieruchomości zamieszkałych i niezamieszkałych.
- 3.2.2.1 W ramach selektywnej zbiórki (pochodzących bezpośrednio z terenów nieruchomości) zamieszkałych i niezamieszkałych wydzieleniu podlegają następujące frakcje odpadów:
- 1) papier
  - 2) metal,
  - 3) tworzywa sztuczne,
  - 4) szkło,
  - 5) opakowania wielomateriałowe,
  - 6) odpady zielone, odpady komunalne ulegające biodegradacji, w tym: odpady opakowaniowe

- ulegające biodegradacji,
- 7) przeterminowane leki i chemikalia,
  - 8) zużyte baterie i akumulatory,
  - 9) zużyty sprzęt elektryczny i elektroniczny,
  - 10) meble i inne odpady wielkogabarytowe,
  - 11) odpady budowlane i rozbiórkowe stanowiące odpady komunalne,
  - 12) zużyte opony oraz opakowania po nawozach sztucznych,
  - 13) popiół,
  - 14) odpady komunalne określone w przepisach wydanych na podstawie art.4a ustawy z dnia 13.09.1996r. o utrzymaniu czystości i porządku w gminach (tj. Dz. U. z 2017 poz.1289 z późn.zm).

3.2.3 Wykonawca jest zobowiązany do odbioru odpadów wymienionych w pkt.3.2.2.1 ppkt. 7, 8, 9,10 w każdej miejscowości w miesiącu: **kwiecień** w roku 2018 i 2019.

3.2.4 Wykonawca jest zobowiązany do odbioru odpadów wymienionych w pkt. 3.2.2.1 ppkt.11i12 w każdej miejscowości w miesiącu: **wrzesień** w roku 2018 i 2019

3.2.5 W przypadku parafii w okresie obowiązywania umowy należy uwzględnić rocznie w cenie 1 dodatkowy kurs, który odbędzie się w dniu 31.10.2018r.i 31.10. 2019r. Maksymalna ilość pojemników przy każdym dodatkowym kursie wynosi 12 szt o pojemności 1100l. (tj. z miejscowości : Czerwięcice, Gamów,Łubowice,Rudnik, Modzurów, Sławików.

3.2.6 Dokładne terminy wywozu zostaną ustalone przez Wykonawcę w harmonogramach zatwierdzonych przez Zamawiającego.

3.2.7 Częstotliwość wywozów przedstawia poniższa tabela nr 5, która dotyczy:

- odpadów komunalnych z terenu nieruchomości oraz terenów przeznaczonych do użytku publicznego,
- niesegregowanych (zmieszanych) odpadów komunalnych oraz segregowanych odpadów komunalnych,
- w harmonogramie częstotliwości wywozu grup odpadów ujętych w tabeli nr 5 L.p 1- 6 oraz L. p 13dokonuje się w takich samych terminach wywozu.

## Częstotliwość wywozów

Tabela nr 5

L.p	GRUPA ODPADÓW	DLA ZABUDOWY ZAMIESZKAŁEJ	DLA ZABUDOWY NIEZAMIESZKAŁEJ	KOSZE ULICZNE
		1) Jednorodzinnej, 2) Wielorodzinnej, 3) Obiektów użyteczności publicznej, 4) Domków letniskowych lub innych nieruchomości wykorzystanych na cele rekreacyjno - wypoczynkowe 5) Obiektów świadczących usługi hotelarskie 6) Ogródków działkowych	w tym: związanej z działalnością gospodarczą	
1.	Papier	1 raz w miesiącu	1 raz w miesiącu	X
2.	Metal	1 raz w miesiącu	1 raz w miesiącu	X
3.	Tworzywa sztuczne	1 raz w miesiącu	1 raz w miesiącu	X
4.	Szkło	1 raz w miesiącu	1 raz w miesiącu	X
5.	Opakowania wielomateriałowe	1 raz w miesiącu	1 raz w miesiącu	X
6.	Odpady zielone, Odpady komunalne ulegające biodegradacji, w tym odpady opakowaniowe ulegające biodegradacji	W okresie : <b>od IV - X</b> <b>2 razy w miesiącu,</b> w pozostałe miesiące 1 raz	W okresie : <b>od IV - X</b> <b>2 razy w miesiącu,</b> w pozostałe miesiące 1 raz	X
7.	Przeterminowane leki i chemikalia	1 raz w roku	1 raz w roku	X
8.	Zużyte baterie i akumulatory	1 raz w roku	1 raz w roku	X
9.	Zużyty sprzęt elektryczny i elektroniczny	1 raz w roku	1 raz w roku	X
10.	Meble i inne odpady wielkogabarytowe	1 raz w roku	1 raz w roku	X
11.	Odpady budowlane i rozbiórkowe poza gruzem	1 raz w roku	1 raz w roku	X
12.	Zużyte opony oraz opakowania po nawozach sztucznych	1 raz w roku	1 raz w roku	X
13.	Popiół	1 raz	1 raz	X

		w miesiącu w okresie od X-V  a w okresie od VI do IX popiół jest traktowany jako odpad komunalny niesegregowany (zmieszany) i będzie odbierany 1 raz w m-cu wyłącznie w systemie pojemnikowym	w miesiącu w okresie od X-V  a w okresie od VI do IX popiół jest traktowany jako odpad komunalny niesegregowany (zmieszany) i będzie odbierany 1 raz w m-cu wyłącznie w systemie pojemnikowym	
14.	Niesegregowane (zmieszane) odpady komunalne	1 raz w miesiącu	1 raz w miesiącu	1 raz w miesiącu

3.2.8 **Na terenie zabudowy jednorodzinnej i wielolokalowej** deklarujących segregowanie odpadów komunalnych obowiązywać będzie system mieszany opakowaniowo – pojemnikowy zbiórki odpadów komunalnych. Odbiór odpadów będzie następował w następujący sposób:

- a) Niesegregowane (zmieszane) odpady komunalne (kod 20 03 01) należy odebrać wszystkie odpady wystawione przez właściciela. Częstotliwość załadunku i wywozu przez Wykonawcę przedstawia **tabela nr 5.**

W przypadku wystawienia na terenie zabudowy jednorodzinnej i wielolokalowej niesegregowanych (zmieszanych) odpadów komunalnych w workach czarnych – opakowaniach jednorazowych Wykonawca ma obowiązek zostawić mieszkańcowi pusty czarny worek o pojemności nie mniejszej niż 60 l. Obowiązuje wymiana polegająca na tym, że za każdy zapelniony czarny worek wykonawca dostarcza pusty worek.

- b) selektywna zbiórka odpadów komunalnych będzie się odbywać w opakowaniach jednorazowego użytku przeznaczonych do selektywnej zbiórki dostarczonych przez Wykonawcę bezpośrednio do nieruchomości. Worki dostarczone przez wykonawcę w kolorze żółtym nie mogą być mniejsze niż 80 l, pozostałe kolory worków nie mogą być mniejsze niż 60 l. Zamawiający wprowadza 4 rodzajów opakowań wg następującej kolorystyki.

- Niebieski - z przeznaczeniem na papier,
- Zielony - z przeznaczeniem na szkło,
- Żółty - z przeznaczeniem na tworzywa sztuczne, opakowania wielomateriałowej oraz metal,
- Brązowy - z przeznaczeniem na odpady komunalne ulegające biodegradacji, w tym odpady opakowaniowe ulegające biodegradacji.

- c) Popiół będzie odbierany wyłącznie w systemie pojemnikowym zgodnie z podjętą uchwałą nr VIII/43/2015 Rady Gminy Rudnik z dnia 26 sierpnia 2015r. Rady Gminy Rudnik z dnia 26 sierpnia 2015r. w sprawie zatwierdzenia regulaminu utrzymania czystości i porządku na terenie Gminy Rudnik o którym mowa w rozdz. 4 § 14 ust.3.



3.2.8.1 Za każdy oddany zapełniony worek z terenu danej nieruchomości, Wykonawca ma obowiązek dostarczyć nowy w tym samym kolorze również za worek zakupiony przez mieszkańca indywidualnie.

3.2.8.2 Do obowiązków Wykonawcy należy odebranie od mieszkańców deklarujących segregowanie odpadów komunalnych również zakupionych indywidualnie przez mieszkańców opakowań do selektywnej zbiórki odpadów pod warunkiem, że kolor opakowania będzie odpowiadać przeznaczeniu, a materiał jest odpowiedni dla odpadu zapewniający jego wytrzymałość i trwałość, w okresie gromadzenia oraz uniemożliwiający wyciekanie lub rozsypywanie się odpadów.

3.2.8.3 Do obowiązków Wykonawcy należy prowadzenie ewidencji selektywnej zbiórki wg przedłożonego przez Zamawiającego wykazu nieruchomości obejmującej ilość odebranych worków od składającego deklarację.

3.2.8.4 Wykonawca w ramach odrębnej umowy umożliwi wypożyczenie zainteresowanym właścicielom nieruchomości z terenu gminy Rudnik, pojemników na odpady o pojemności: 110l, 240 l, 1100l, KP 7. Koszt wypożyczenia pojemników pokrywa w całości właściciel danej posesji.

3.2.8.5 Wykonawca umożliwi zainteresowanym właścicielom nieruchomości zawarcie odrębnej umowy na utrzymanie w czystości pojemników na odpady komunalne. Koszt tej usługi pokrywa w całości właściciel nieruchomości.

3.2.9 **Na terenie zabudowy jednorodzinnej i wielorodzinnej deklarujących nie segregowanie odpadów komunalnych** obowiązywać będzie system pojemnikowy lub workowy zbiórki odpadów komunalnych odbiór odpadów będzie następujący sposób :

a) Niesegregowane (zmieszane) odpady komunalne (kod 20 03 01) należy odebrać wszystkie odpady wystawione przez właściciela. Częstotliwość załadunku i wywozu przez Wykonawcę przedstawia tabela nr 5, L.p 14.

b) Zamawiający w terminie do 7 dni od daty podpisania umowy przedłoży Wykonawcy wykaz nieruchomości objętych systemem niesegregowanym, na podstawie złożonych deklaracji.

3.2.10 **Na terenie nieruchomości niezamieszkałych** (dot. obiektów użyteczności publicznej oraz pozostałych związanych z działalnością gospodarczą) na których powstają odpady komunalne. Ich odbiór będzie odbywać się na podstawie deklarowanego pojemnika.

3.2.11 Liczba pojemników znajdujących się w zasobach gminy wynosi: **11 szt.** wg stanu na **09.10.2017r.** oraz wg. pojemności:

Pojemniki na odpady o pojemności 110 l - 7szt,  
Pojemniki na odpady o pojemności 240 l - 3szt,  
Pojemniki na odpady o pojemności 1100 l - 1szt,

3.2.12 Pozostała szacunkowa liczba pojemników wynosi maksymalnie **158 szt** tym:

Pojemniki na odpady o pojemności 110 l - 50 szt,  
Pojemniki na odpady o pojemności 240 l - 35 szt,  
Pojemniki na odpady o pojemności 1100l - 35 szt,  
Kosze uliczne na odpady o poj. do 50 l - 28 szt w tym:  
• kosze na przystankach - 20 szt,

(kosze należy odebrać z każdego przystanku w danej miejscowości)

- kosze na placach zabaw - 8 szt,

Uwaga:

Szczegółowa lokalizacja koszy na placach zabaw (pkt 3.2.12) zostanie przekazana wykonawcy do 14 dni od daty zawarcia umowy. Pozostałe pojemniki o których mowa w pkt. 3.2.11 i 3.2.12 zostały wykazane w załączniku nr 1a pn. dane wynikające ze złożonych deklaracji z nieruchomości

3.2.13 Z nieruchomości niezamieszkałej odbiera się ilość odpadów zgodną z pojemnością zadeklarowanego pojemnika. Jeżeli deklarujący wystawia większą ilość odpadów fakt ten należy zgłosić zamawiającemu.

#### 3.2.14 Przedmiot zamówienia nie obejmuje:

- a) odpadów budowlano -remontowych pochodzących z remontów i innych robót budowlanych, na wykonanie których jest wymagane uzyskanie pozwolenia na budowę, lub na wykonanie których jest wymagane zgłoszenie do administracji budowlano – architektonicznej.
- b) wyposażenia właścicieli nieruchomości w pojemniki na odpady komunalne na których zamieszkują mieszkańcy jak również nieruchomości w których nie zamieszkują mieszkańcy z zastrzeżeniem zapisów o których mowa w pkt 3.2.8.4
- c) mycia, dezynfekcji i dezynsekcji pojemników i kontenerów zgodnie z wymaganiami z zakresu ochrony środowiska i ochrony sanitarnej w miejscu odbioru odpadów zastrzeżeniem zapisów o których mowa w pkt 3.2.8.5

3.2.15 Odpady o których mowa w pkt 3.2.14 lit a nie są objęte przedmiotem zamówienia, ale jeżeli takie odpady powstaną, to będą rozliczane w ramach dodatkowej umowy cywilno – prawnej zawartej pomiędzy Wykonawcą usługi, a osobą zainteresowaną. Natomiast obowiązkiem Wykonawcy usługi jest zapewnienie odpowiedniego pojemnika, kontenera lub worków do gromadzenia takich odpadów. Koszt takiej usługi będzie indywidualną sprawą pomiędzy osobą zainteresowaną, a firmą realizującą usługi.

### 3.3 Obowiązki Wykonawcy:

3.3.1 Odbierania odpadów komunalnych z nowo powstałych nieruchomości zamieszkałych oraz niezamieszkałych (każda zmiana liczby tych nieruchomości nie będzie powodowała zmiany zapisów umowy ani zmiany wartości zamówienia i wyposażenia ich w worki określone w pkt 3.2.8.1.

3.3.2 Wykonawca zobowiązany jest posiadać bazę magazynowo - transportową usytuowaną w gminie, z której terenu odbiera te odpady, lub w odległości nie większej niż 60 km od granicy tej gminy, na terenie, do którego posiada tytuł prawny.

Baza magazynowo – transportowa musi spełniać warunki określone w Rozporządzeniu Ministra Środowiska z dnia 11 stycznia 2013 r. w sprawie szczegółowych wymagań w zakresie odbierania odpadów komunalnych od właścicieli nieruchomości (Dz. U. z 2013 r. Poz. 122) oraz zapewnić, aby:

- 1) w posiadaniu Wykonawcy znajdowały się co najmniej dwa pojazdy przystosowane do odbierania

zmieszanych odpadów komunalnych oraz co najmniej dwa pojazdy przystosowane do odbierania selektywnie zebranych odpadów komunalnych, a także co najmniej jeden pojazd do odbierania odpadów bez funkcji kompaktującej;

- 2) pojazdy były trwale i czytelnie oznakowane, w widocznym miejscu, nazwą firmy oraz danymi adresowanymi numerem telefonu podmiotu odbierającego odpady komunalne od właścicieli nieruchomości;
- 3) na terenie bazy magazynowo – transportowej znajdowały się urządzenia do selektywnego gromadzenia odpadów komunalnych przed ich transportem do miejsc przetwarzania.

3.3.3 Wykonawca zapewni Zamawiającemu dostęp do „systemu monitorowania lokalizacji pojazdów” – **minimum jednego stanowiska w siedzibie Zamawiającego**. Dostęp winien być realizowany poprzez bezpieczne łącze internetowe w przeglądarce internetowej. Za zestawienie bezpiecznego łącza (np. z wykorzystaniem SSL) odpowiada Wykonawca. Wykonawca zapewni przeszkolenie co najmniej jednego pracownika urzędu w zakresie obsługi przedmiotowego programu.


Wykonawca zobowiązany do prowadzenia monitoringu, bazującego na systemie pozycjonowania satelitarne, umożliwiającego trwale zapisywanie, przechowywanie i odczytywanie danych o położeniu pojazdów i miejscach ich postojów oraz czujników zapisujących dane o miejscach wyładunku odpadów – umożliwiających weryfikację tych danych zgodnie z Rozporządzenia Ministra Środowiska z dnia 11 stycznia 2013r (Dz. U z 2013 Poz.122) w zakresie wymagań technicznych dotyczących wyposażenia pojazdów .

- 3.3.4 Wykonawca zobowiązany jest do odbierania odpadów (za wyjątkiem niedziel i świąt) z poszczególnych nieruchomości zgodnie z zatwierdzonym przez Zamawiającego harmonogramem.
- 3.3.5 Wykonawca w terminie 14 dni od daty podpisania umowy przedłoży Zamawiającemu harmonogram z częstotliwością i terminami wywozów.
- 3.3.6 Wykonawca odbiera odpady z pojemników, wystawionych przy zjeździe do posesji na granicy nieruchomości, ( Uwaga: Szczególnie należy zwrócić uwagę na leśniczówkę w Czerwięcicach ul. ul. Główna 1, której należy odebrać odpady bezpośrednio z tej posesji).W przypadku nieruchomości wielorodzinnych z wyznaczonego terenu.
- 3.3.7 Wykonawca odpowiedzialny jest za osiągnięcie poziomów odzysku odpadów komunalnych z uwzględnieniem poziomów odzysku wskazanych w ustawie z dnia 13 września 1996 r. o utrzymaniu czystości i porządku w gminach (tj. Dz. U z 2017r., poz. 1289), Rozporządzeniu Ministra Środowiska z dnia 29 maja 2012 roku w sprawie poziomów recyklingu, przygotowania do ponownego użycia i odzysku innymi metodami niektórych frakcji odpadów komunalnych (Dz. U z 2012r., poz. 645), oraz Rozporządzeniu Ministra Środowiska z dnia 25 maja 2012 r. w sprawie poziomów ograniczenia masy odpadów komunalnych ulegających biodegradacji przekazywanych do składowania oraz sposobu obliczania poziomu ograniczania masy tych odpadów (Dz. U z 2012r. poz. 676).

- 3.3.8 Wykonawca, zgodnie z art. 9n ustawy z dnia 13 września 1996 r. o utrzymaniu czystości i porządku w gminach (tj. Dz. U. z 2017 r. poz. 1289 z późn. zm.), zobowiązany jest do sporządzania półrocznych sprawozdań i przekazywania ich Wójtowi Gminy Rudnik w terminie do końca miesiąca następującego po upływie półrocza którego dotyczy sprawozdanie.
- 3.3.9 Wykonawca jest zobowiązany do przedkładania Zamawiającemu raportów półrocznych, zawierających informację od poszczególnych nieruchomości o ilości odebranych opakowań do selektywnej zbiórki w terminie 30 dni od zakończenia danego półrocza.
- 3.3.10 Wykonawca zobowiązany jest przedkładać Zamawiającemu karty przekazania odpadów do miejsca ich odzysku, recyklingu lub unieszkodliwienia w terminie do ostatniego dnia miesiąca następującego po danym półroczu, w którym dokonano odbioru odpadów komunalnych.
- 3.3.11 W celu umożliwienia sporządzenia przez Zamawiającego rocznego sprawozdania z realizacji zadań z zakresu gospodarowania odpadami komunalnymi, o którym mowa w art. 9q ustawy o utrzymaniu czystości i porządku w gminach, Wykonawca zobowiązany będzie przekazać Zamawiającemu niezbędne informacje i wyjaśnienia umożliwiające sporządzenie sprawozdania w terminie do 28 lutego roku następującego po okresie sprawozdawczym. Wykonawca zobowiązany będzie również do przedkładania Zamawiającemu innych informacji na temat odbioru, unieszkodliwiania i segregacji odpadów, jeśli w trakcie realizacji zamówienia na Zamawiającego nałożony zostanie obowiązek sporządzania innych sprawozdań z zakresu gospodarki odpadami. Dotyczy to tylko informacji w posiadaniu których będzie Wykonawca a nie Zamawiający.
- 3.3.12 Za szkody w majątku Zamawiającego lub osób trzecich spowodowane przez Wykonawcę w trakcie odbioru odpadów odpowiedzialność ponosi Wykonawca.
- a) W przypadku, gdy Wykonawca spowodował uszkodzenie bądź zniszczenie pojemnika na odpady, zobowiązany jest dany pojemnik naprawić lub wymienić na wolny od wad.
- b) W przypadku innych szkód (w drodze, ogrodzeniu, budynku, itp.) Wykonawca zobowiązany jest do naprawienia wyrządzonej szkody na zasadach ustalonych w porozumieniu z właścicielem nieruchomości.
- 3.3.13 Wykonawca zobowiązany jest do:
- przekazywania odebranych od właścicieli nieruchomości selektywnie zebranych odpadów komunalnych do instalacji odzysku i unieszkodliwiania odpadów, zgodnie z hierarchią i zasadami postępowania z odpadami, o których mowa w ustawie z dnia 14 grudnia 2012 r. o odpadach,
  - przekazywania odebranych od właścicieli nieruchomości zmieszanych odpadów komunalnych, oraz pozostałości z sortowania odpadów komunalnych przeznaczonych do składowania do regionalnych instalacji do przetwarzania odpadów komunalnych wynikających z wojewódzkiego planu gospodarki odpadami komunalnymi.
- 3.3.14 Przedmiot zamówienia należy realizować zgodnie z obowiązującymi przepisami prawa,
- a Wykonawca zobowiązany jest do przestrzegania przepisów prawnych w szczególności: ustawy z dnia 14 grudnia 2012r. o odpadach (tj. Dz. U.2016 poz. 1987 z późn. zm.) - ustawy z dnia 13 września 1996r. o utrzymaniu czystości i porządku w gminach (tj. Dz. U z 2017 poz.1289 z późn. zm.),

- ustawy z dnia 27 kwietnia 2001r. Prawo ochrony środowiska (tj. Dz. U z 2017r.,poz.519 z późn. zm.),
- ustawy z dnia 29 lipca 2005r. o zużytych sprzęcie elektrycznym i elektronicznym (Dz. U z 2013r poz.1155 z późn. zm),
- ustawy z dnia 24 kwietnia 2009r. o bateriach i akumulatorach (DZ.U. z 2016r. poz.1803 z późn. zm),
- ustawy z dnia 13 kwietnia 2007r. o zapobieganiu szkodom w środowisku i ich naprawie (DZ.U 2014r. poz. 210 z późn.zm),
- uchwały Rady Gminy Rudnik z dnia 26 sierpnia 2015 w sprawie regulaminu utrzymania czystości i porządku na terenie Gminy Rudnik Nr VIII/43/2015,
- Rozporządzenia Ministra Środowiska z dnia 11 stycznia 2013r w sprawie szczegółowych wymagań w zakresie odbierania odpadów komunalnych od właścicieli nieruchomości (Dz. U.2013 .122),
- Rozporządzenie Ministra Środowiska z dnia 16 czerwca 2009r. w sprawie bezpieczeństwa i higieny pracy przy gospodarowaniu odpadami komunalnymi (DZ. U. z 2009r Nr.104 ,poz.868),
- Rozporządzenie Ministra Środowiska z 12 grudnia 2014r w sprawie wzorów dokumentów stosowanych na potrzeby ewidencji i odpadów( Dz. U z 2014r. poz.1973,
- Rozporządzenie Ministra Środowiska z dnia 16 lutego 2015r. w sprawie dokumentów potwierdzających odrębnie odzysk i odrębnie recykling (Dz. U z 2015r.,poz.278),
- Rozporządzenie Ministra Środowiska z dnia 29 maja 2012r. w sprawie poziomów recyklingu przygotowania do ponownego użycia i odzysku innymi metodami niektórych frakcji odpadów komunalnych (Dz. U. Z 2012r. poz.645),
- Rozporządzenie Ministra Środowiska z dnia 15 maja 2012r. w sprawie wzorów sprawozdań o odebranych odpadach komunalnych, odebranych nieczystości ciekłych oraz realizacji z zakresu gospodarowania odpadami komunalnymi ( Dz. U z 2012r poz.630),
- Rozporządzenie Ministra Środowiska z dnia 25 maja 2012r. w sprawie poziomów ograniczenia masy odpadów komunalnych ulegających biodegradacji przekazywanych do składowania oraz sposobu obliczenia poziomu ograniczenia masy tych odpadów (Dz. U. z 2012r.,poz.676),
- Rozporządzenia Ministra Spraw Wewnętrznych i Administracji z dnia 29 kwietnia 2004r.w sprawie dokumentacji przetwarzania danych osobowych oraz warunków technicznych i organizacyjnych, jakim powinny odpowiadać urządzenia i systemy informatyczne służące do przetwarzania danych osobowych (DZ.U. Z 2004r.,Nr 100,poz.1024),
- ustawa z dnia 29 sierpnia 1997r. o ochronie danych osobowych (tj. Dz..U z 2016 poz.922 z późn. zm.)

WÓJCI  
mgr Alajzy Piekuska



Załącznik nr 1a

p.w. Dane wynikające  
ze złożonych deklaracji  
z nieruchomości

# Nieruchomości – selektywna zbiórka odpadów z uwzględnieniem częstotliwości odbioru

Zakres dat od: 2013-01-01 do: 2017-10-20

Zakres dat dotyczy dat złożenia deklaracji Uwzględnia nieruchomości: zamieszkałe

[Tak], częściowo zamieszkałe

[Tak], niezamieszkałe [Tak]

Rejestr od: WSZYSTKIE do: WSZYSTKIE

Adres nieruchomości	Rodzaj nieruchomości			Segregacja (deklarowana)		Pojemniki		Często- tliwość odbioru [x/mies.]
	Z	M	N	Tak	Nie	Liczba [szt.]	Poj. [l] + frakcja	
Brzeźnica, Górna 2A	X			X				
Brzeźnica, Górna 2B	X			X				
Brzeźnica, Górna 2C	X			X				
Brzeźnica, Górna 2D	X			X				
Brzeźnica, Górna 5	X			X				
Brzeźnica, Górna 6	X			X				
Brzeźnica, Górna 7	X			X				
Brzeźnica, Górna 8	X			X				
Brzeźnica, Górna 9	X			X				
Brzeźnica, Górna 10	X			X				
Brzeźnica, Górna 12	X			X				
Brzeźnica, Górna 13	X			X				
Brzeźnica, Górna 16	X			X				
Brzeźnica, Górna 17	X			X				
Brzeźnica, Górna 18	X			X				
Brzeźnica, Górna 19	X			X				
Brzeźnica, Górna 20	X			X				
Brzeźnica, Górna 22	X			X				
Brzeźnica, Górna 25	X			X				
Brzeźnica, Górna 26	X			X				
Brzeźnica, Kozielska 1			X	X		1	240	1
Brzeźnica, Kozielska 1		X		X		1	240	1
Brzeźnica, Kozielska 1e	X			X				
Brzeźnica, Kozielska 2	X			X				
Brzeźnica, Kozielska 2a	X			X				
Brzeźnica, Kozielska 2b	X			X				
Brzeźnica, Kozielska 2c	X			X				
Brzeźnica, Kozielska 3	X			X				
Brzeźnica, Kozielska 4A	X			X				
Brzeźnica, Kozielska 5	X			X				
Brzeźnica, Kozielska 6/	X			X				
Brzeźnica, Kozielska 7	X			X				
Brzeźnica, Kozielska 7A	X			X				
Brzeźnica, Kozielska 7B	X			X				
Brzeźnica, Kozielska 7D	X			X				
Brzeźnica, Kozielska 7E	X			X				
Brzeźnica, Kozielska 7c	X			X				
Brzeźnica, Kozielska 8	X			X				

Adres nieruchomości	Rodzaj nieruchomości			Segregacja <i>(deklarowana)</i>		Pojemniki		Często- tliwość odbioru [x/mies.]
	Z	M	N	Tak	Nie	Liczba [szt.]	Poj. [l] + frakcja	
Brzeźnica, Kozielska 8a	X			X				
Brzeźnica, Kozielska 9	X			X				
Brzeźnica, Kozielska 10	X			X				
Brzeźnica, Kozielska 11			X	X		1	110	1
Brzeźnica, Kozielska 12	X			X				
Brzeźnica, Kozielska 13	X			X				
Brzeźnica, Kozielska 14	X			X				
Brzeźnica, Kozielska 15	X			X				
Brzeźnica, Kozielska 16	X			X				
Brzeźnica, Kozielska 17A	X			X				
Brzeźnica, Kozielska 18	X			X				
Brzeźnica, Kozielska 19	X			X				
Brzeźnica, Kozielska 20	X			X				
Brzeźnica, Kozielska 21	X			X				
Brzeźnica, Kozielska 24	X			X				
Brzeźnica, Kozielska 25	X			X				
Brzeźnica, Kozielska 27	X			X				
Brzeźnica, Kozielska 29	X			X				
Brzeźnica, Kozielska 29	X			X				
Brzeźnica, Kozielska 30	X			X				
Brzeźnica, Kozielska 32			X	X		1	120	1
Brzeźnica, Kozielska 33	X			X				
Brzeźnica, Kozielska 34	X			X				
Brzeźnica, Kozielska 35	X			X				
Brzeźnica, Kozielska 38		X		X		0,5	120	1
Brzeźnica, Kozielska 40	X			X				
Brzeźnica, Kozielska 41	X			X				
Brzeźnica, Kozielska 42			X	X		1	120	1
Brzeźnica, Kozielska 42/2	X			X				
Brzeźnica, Kozielska 44	X			X				
Brzeźnica, Kozielska 45	X			X				
Brzeźnica, Kozielska 46	X			X				
Brzeźnica, Kozielska 47	X			X				
Brzeźnica, Kozielska 48	X			X				
Brzeźnica, Kozielska 49	X			X				
Brzeźnica, Leśna 1A	X			X				
Brzeźnica, Leśna 1B	X			X				
Brzeźnica, Leśna 1C	X			X				
Brzeźnica, Leśna 1D	X			X				
Brzeźnica, Leśna 2	X			X				
Brzeźnica, Leśna 2A	X			X				
Brzeźnica, Leśna 3	X			X				
Brzeźnica, Leśna 3c	X			X				
Brzeźnica, Leśna 4	X			X				
Brzeźnica, Leśna 5	X			X				
Brzeźnica, Leśna 6	X			X				
Brzeźnica, Leśna 7	X			X				
Brzeźnica, Leśna 8	X			X				
Brzeźnica, Leśna 9	X			X				

Rodzaj nieruchomości: Z- zamieszkała, M- mieszana, N – niezamieszkała



Adres nieruchomości	Rodzaj nieruchomości			Segregacja (deklarowana)		Pojemniki		Często- tliwość odbioru [x/mies.]
	Z	M	N	Tak	Nie	Liczba [szt.]	Poj.[l] + frakcja	
Brzeźnica, Leśna 10	X			X				
Brzeźnica, Leśna 10A	X			X				
Brzeźnica, Leśna 10B	X			X				
Brzeźnica, Leśna 10C	X			X				
Brzeźnica, Leśna 10D	X			X				
Brzeźnica, Leśna 12	X			X				
Brzeźnica, Leśna 12			X	X		1	120	1
Brzeźnica, Leśna 13	X			X				
Brzeźnica, Leśna 14	X			X				
Brzeźnica, Leśna 14	X			X				
Brzeźnica, Leśna 15	X			X				
Brzeźnica, Leśna 16A	X			X				
Brzeźnica, Leśna 17	X			X				
Brzeźnica, Leśna 19	X			X				
Brzeźnica, Leśna 20	X			X				
Brzeźnica, Leśna 21	X			X				
Brzeźnica, Leśna 21B	X			X				
Brzeźnica, Leśna 22	X			X				
Brzeźnica, Leśna 24	X			X				
Brzeźnica, Leśna 25	X			X				
Brzeźnica, Leśna 26	X			X				
Brzeźnica, Leśna 27	X			X				
Brzeźnica, Leśna 28	X			X				
Brzeźnica, Leśna 29A	X			X				
Brzeźnica, Leśna 30	X			X				
Brzeźnica, Leśna 31	X			X				
Brzeźnica, Leśna 33	X			X				
Brzeźnica, Leśna 35	X			X				
Brzeźnica, Leśna 36		X			X	1	240	1
Czerwięcice, Główna 1/1	X				X			
Czerwięcice, Główna 1/2	X			X				
Czerwięcice, Główna 1A			X	X		1	120	1
Czerwięcice, Główna 2	X			X				
Czerwięcice, Główna 2A	X			X				
Czerwięcice, Główna 3	X			X				
Czerwięcice, Główna 4	X			X				
Czerwięcice, Główna 5	X			X				
Czerwięcice, Główna 5a	X			X				
Czerwięcice, Główna 6	X			X				
Czerwięcice, Główna 7/1	X			X				
Czerwięcice, Główna 7/2	X			X				
Czerwięcice, Główna 7/3	X			X				
Czerwięcice, Główna 7/4	X			X				
Czerwięcice, Główna 7D			X	X		0,5	120	1
Czerwięcice, Główna 8	X			X				
Czerwięcice, Główna 10	X			X				
Czerwięcice, Główna 12	X			X				
Czerwięcice, Główna 14	X			X				
Czerwięcice, Główna 15	X			X				

Adres nieruchomości	Rodzaj nieruchomości			Segregacja (deklarowana)		Pojemniki		Często- tliwość odbioru [x/mies.]
	Z	M	N	Tak	Nie	Liczba [szt.]	Poj. [l] + frakcja	
Czerwiecice, Główna 16	X			X				
Czerwiecice, Główna 17	X			X				
Czerwiecice, Główna 18	X			X				
Czerwiecice, Główna 19	X			X				
Czerwiecice, Główna 20	X			X				
Czerwiecice, Główna 21	X			X				
Czerwiecice, Główna 21a			X	X		1	240	1
Czerwiecice, Główna 22	X			X				
Czerwiecice, Główna 23	X			X				
Czerwiecice, Główna 24	X			X				
Czerwiecice, Główna 25	X			X				
Czerwiecice, Główna 26	X			X				
Dolędzin, 1/1	X				X			
Dolędzin, 1/4	X			X				
Dolędzin, 2/1	X			X				
Dolędzin, 2/2	X			X				
Dolędzin, 3	X			X				
Dolędzin, 3/5	X			X				
Dolędzin, 3/6	X				X			
Garnów, Długa 1	X			X				
Garnów, Długa 2	X			X				
Garnów, Długa 2			X	X		0,5	120	1
Garnów, Długa 3	X			X				
Garnów, Długa 4			X	X		0,25	120	1
Garnów, Długa 6	X			X				
Garnów, Długa 7	X				X			
Garnów, Długa 12	X			X				
Garnów, Długa 13	X			X				
Garnów, Długa 14	X			X				
Garnów, Długa 15	X			X				
Garnów, Długa 16	X			X				
Garnów, Długa 17	X			X				
Garnów, Długa 19	X			X				
Garnów, Długa 20			X	X		2	1100	1
Garnów, Długa 20	X				X			
Garnów, Długa 22	X			X				
Garnów, Długa 23	X			X				
Garnów, Długa 24	X			X				
Garnów, Długa 24	X			X				
Garnów, Długa 25	X			X				
Garnów, Długa 26	X			X				
Garnów, Długa 27	X			X				
Garnów, Długa 29	X			X				
Garnów, Długa 30	X			X				
Garnów, Długa 31	X			X				
Garnów, Długa 32	X			X				
Garnów, Długa 33	X			X				
Garnów, Długa 34	X			X				
Garnów, Długa 36	X			X				

Rodzaj nieruchomości: Z- zamieszkana, M- mieszana, N – niezamieszkana

Adres nieruchomości	Rodzaj nieruchomości			Segregacja (deklarowana)		Pojemniki		Często- tliwość odbioru [x/mies.]
	Z	M	N	Tak	Nie	Liczba [szt.]	Poj.[l] + frakcja	
Gamów, Długa 37	X			X				
Gamów, Długa 38	X			X				
Gamów, Długa 39	X			X				
Gamów, Długa 40	X			X				
Gamów, Długa 41	X			X				
Gamów, Długa 42	X			X				
Gamów, Długa 43	X			X				
Gamów, Długa 47			X	X		2	240	1
Gamów, Długa 48	X			X				
Gamów, Długa 49	X			X				
Gamów, Długa 51	X			X				
Gamów, Długa 51			X	X		1	120	1
Gamów, Długa 52	X			X				
Gamów, Długa 53	X			X				
Gamów, Długa 55	X			X				
Gamów, Długa 57	X			X				
Gamów, Długa 58	X			X				
Gamów, Długa 59	X			X				
Gamów, Długa 59B	X			X				
Gamów, Długa 59a	X			X				
Gamów, Długa 59c	X			X				
Gamów, Długa 59d	X			X				
Gamów, Długa 60			X	X		1	120	1
Gamów, Długa 61	X			X				
Gamów, Długa 62	X			X				
Gamów, Długa 63	X			X				
Gamów, Długa 71	X			X				
Gamów, Kurzydyma 2	X			X				
Gamów, Kurzydyma 4	X			X				
Gamów, Kurzydyma 5	X			X				
Gamów, Kurzydyma 6	X			X				
Gamów, Kurzydyma 6A	X			X				
Gamów, Kurzydyma 8	X			X				
Gamów, Kurzydyma 10	X			X				
Gamów, Mickiewicza 3	X			X				
Gamów, Mickiewicza 4	X			X				
Gamów, Mickiewicza 5	X			X				
Gamów, Mickiewicza 6	X			X				
Gamów, Mickiewicza 7	X			X				
Gamów, Mickiewicza 9	X			X				
Gamów, Mickiewicza 10	X				X			
Gamów, Mickiewicza 11	X			X				
Gamów, Mickiewicza 12A	X			X				
Gamów, Modzurowska 1	X			X				
Gamów, Modzurowska 2	X			X				
Gamów, Modzurowska 4	X			X				
Gamów, Modzurowska 6	X			X				
Gamów, Modzurowska 7	X			X				
Gamów, Modzurowska 8	X			X				

Rodzaj nieruchomości: Z- zamieszкана, M- mieszana, N – niezamieszкана

Adres nieruchomości	Rodzaj nieruchomości			Segregacja (deklarowana)		Pojemniki		Często- tliwość odbioru [x/mies.]
	Z	M	N	Tak	Nie	Liczba [szt.]	Poj. [l] + frakcja	
Gamów, Modziurowska 9	X			X				
Gamów, Modziurowska 11			X	X		1	240	1
Gamów, Ogrodowa 1	X			X				
Gamów, Ogrodowa 2	X			X				
Gamów, Ogrodowa 3	X			X				
Gamów, Ogrodowa 4/	X			X				
Gamów, Ogrodowa 5	X			X				
Gamów, Ogrodowa 6	X			X				
Gamów, Ogrodowa 8	X			X				
Gamów, Stawowa 1	X			X				
Gamów, Stawowa 2	X			X				
Gamów, Stawowa 3	X			X				
Gamów, Stawowa 6	X			X				
Gamów, Stawowa 7	X			X				
Gamów, Stawowa 9	X			X				
Gamów, Stawowa 9	X			X				
Gamów, Stawowa 12	X			X				
Gamów, Szkolna 1/	X			X				
Gamów, Szkolna 3	X			X				
Gamów, Szkolna 3A	X			X				
Gamów, Szkolna 5	X				X			
Gamów, Szkolna 7			X	X		1	120	1
Gamów, Szkolna 7	X			X				
Gamów, Wiatrakowa 1	X			X				
Gamów, Wiatrakowa 1B	X			X				
Gamów, Wiatrakowa 5	X			X				
Grzegorzowice, Kolonia Gacki 1	X			X				
Grzegorzowice, Kolonia Gacki 3	X			X				
Grzegorzowice, Kolonia Gacki 4	X			X				
Grzegorzowice, Kolonia Gacki 6	X			X				
Grzegorzowice, Kolonia Gacki 7	X			X				
Grzegorzowice, Kolonia Gacki 11	X			X				
Grzegorzowice, Kolonia Gacki 14	X			X				
Grzegorzowice, Młyńska 1			X	X		1	120	1
Grzegorzowice, Młyńska 1			X	X		1	240	1
Grzegorzowice, Młyńska 1	X			X				
Grzegorzowice, Młyńska 2	X			X				
Grzegorzowice, Młyńska 3	X			X				
Grzegorzowice, Młyńska 4	X				X			
Grzegorzowice, Młyńska 9	X			X				
Grzegorzowice, Młyńska 10	X			X				
Grzegorzowice, Młyńska 11	X			X				
Grzegorzowice, Młyńska 12	X			X				
Grzegorzowice, Młyńska 12	X			X				
Grzegorzowice, Młyńska 12A	X			X				
Grzegorzowice, Młyńska 13	X			X				
Grzegorzowice, Młyńska 14	X			X				
Grzegorzowice, Młyńska 17	X			X				
Grzegorzowice, Młyńska 18	X			X				

Adres nieruchomości	Rodzaj nieruchomości			Segregacja (deklarowana)		Pojemniki		Często- tliwość odbioru [x/mies.]
	Z	M	N	Tak	Nie	Liczba [szt.]	Poj.[l] + frakcja	
Grzegorzowice, Młyńska 19	X			X				
Grzegorzowice, Młyńska 21	X			X				
Grzegorzowice, Młyńska 21A	X			X				
Grzegorzowice, Młyńska 22	X			X				
Grzegorzowice, Młyńska 23	X			X				
Grzegorzowice, Młyńska 24/	X			X				
Grzegorzowice, Młyńska 25	X			X				
Grzegorzowice, Odrzańska 1		X		X		0,5	120	1
Grzegorzowice, Odrzańska 2	X			X				
Grzegorzowice, Odrzańska 3	X			X				
Grzegorzowice, Odrzańska 4	X			X				
Grzegorzowice, Odrzańska 5	X			X				
Grzegorzowice, Odrzańska 7	X			X				
Grzegorzowice, Odrzańska 8	X			X				
Grzegorzowice, Odrzańska 8A	X			X				
Grzegorzowice, Odrzańska 9	X			X				
Grzegorzowice, Odrzańska 11	X			X				
Grzegorzowice, Odrzańska 12	X			X				
Grzegorzowice, Odrzańska 14	X			X				
Grzegorzowice, Odrzańska 14			X	X		0,5	120	1
Grzegorzowice, Odrzańska 16	X			X				
Grzegorzowice, Odrzańska 17	X			X				
Grzegorzowice, Odrzańska 18A	X			X				
Grzegorzowice, Odrzańska 18C	X			X				
Grzegorzowice, Odrzańska 18D	X			X				
Grzegorzowice, Powstańców Śląskich 1d	X			X				
Grzegorzowice, Powstańców Śląskich 2	X			X				
Grzegorzowice, Powstańców Śląskich 3a	X			X				
Grzegorzowice, Powstańców Śląskich 4	X			X				
Grzegorzowice, Powstańców Śląskich 5	X			X				
Grzegorzowice, Powstańców Śląskich 6	X			X				
Grzegorzowice, Powstańców Śląskich 7	X			X				
Grzegorzowice, Powstańców Śląskich 8	X			X				
Grzegorzowice, Powstańców Śląskich 9	X			X				
Grzegorzowice, Powstańców Śląskich 10	X			X				
Grzegorzowice, Powstańców Śląskich 12	X			X				
Grzegorzowice, Powstańców Śląskich 15	X			X				
Grzegorzowice, Powstańców Śląskich 16	X			X				
Grzegorzowice, Powstańców Śląskich 17	X			X				
Grzegorzowice, Powstańców Śląskich 18	X			X				
Grzegorzowice, Powstańców Śląskich 19		X		X		1	120	1
Grzegorzowice, Powstańców Śląskich 21	X			X				
Grzegorzowice, Powstańców Śląskich 21a	X			X				
Grzegorzowice, Powstańców Śląskich 21b	X			X				
Grzegorzowice, Powstańców Śląskich 22			X	X		1,5	110 0	1
Grzegorzowice, Powstańców Śląskich 23	X			X				
Grzegorzowice, Powstańców Śląskich 25	X			X				
Grzegorzowice, Powstańców Śląskich 27	X			X				
Grzegorzowice, Powstańców Śląskich 28	X			X				

Rodzaj nieruchomości: Z- zamieszкана, M- mieszana, N – niezamieszкана

Adres nieruchomości	Rodzaj nieruchomości			Segregacja (deklarowana)		Pojemniki		Często- tliwość odbioru [x/mies.]
	Z	M	N	Tak	Nie	Liczba [szt.]	Poj. [l] + frakcja	
Grzegorzowice, Powstańców Śląskich 29	X			X				
Grzegorzowice, Powstańców Śląskich 30	X			X				
Grzegorzowice, Powstańców Śląskich 31C	X			X				
Grzegorzowice, Powstańców Śląskich 31E	X			X				
Grzegorzowice, Powstańców Śląskich 31a	X			X				
Grzegorzowice, Powstańców Śląskich 31b			X	X		0,5	120	1
Grzegorzowice, Powstańców Śląskich 32			X	X		1	120	1
Grzegorzowice, Powstańców Śląskich 32	X			X				
Grzegorzowice, Powstańców Śląskich 33	X			X				
Grzegorzowice, Powstańców Śląskich 34	X			X				
Grzegorzowice, Powstańców Śląskich 36	X			X				
Grzegorzowice, Powstańców Śląskich 36			X	X		1	120	1
Grzegorzowice, Powstańców Śląskich 37	X			X				
Grzegorzowice, Powstańców Śląskich 38	X			X				
Grzegorzowice, Powstańców Śląskich 40	X			X				
Grzegorzowice, Powstańców Śląskich 40A	X			X				
Grzegorzowice, Powstańców Śląskich 41	X			X				
Grzegorzowice, Powstańców Śląskich 42	X			X				
Grzegorzowice, Powstańców Śląskich 43	X			X				
Grzegorzowice, Powstańców Śląskich 45	X			X				
Grzegorzowice, Powstańców Śląskich 46	X			X				
Grzegorzowice, Powstańców Śląskich 48	X			X				
Grzegorzowice, Powstańców Śląskich 49	X			X				
Grzegorzowice, Powstańców Śląskich 50	X			X				
Grzegorzowice, Powstańców Śląskich 51		X		X		0,25	120	1
Grzegorzowice, Powstańców Śląskich 52	X			X				
Grzegorzowice, Powstańców Śląskich 53	X			X				
Grzegorzowice, Powstańców Śląskich 56	X			X				
Grzegorzowice, Powstańców Śląskich 56A	X			X				
Grzegorzowice, Powstańców Śląskich 57	X			X				
Grzegorzowice, Powstańców Śląskich 58	X			X				
Grzegorzowice, Powstańców Śląskich 59A	X			X				
Grzegorzowice, Powstańców Śląskich 59B	X			X				
Grzegorzowice, Powstańców Śląskich 59C	X			X				
Grzegorzowice, Powstańców Śląskich 60	X			X				
Grzegorzowice, Powstańców Śląskich 64			X	X		0,5	120	1
Grzegorzowice, Łąkowa 2	X			X				
Grzegorzowice, Łąkowa 6	X			X				
Grzegorzowice, Łąkowa 7	X			X				
Grzegorzowice, Łąkowa 8/	X			X				
Grzegorzowice, Żabnik 1	X			X				
Grzegorzowice, Żabnik 2		X		X		1	240	1
Grzegorzowice, Żabnik 2A	X			X				
Grzegorzowice, Żabnik 4	X			X				
Grzegorzowice, Żabnik 6	X			X				
Grzegorzowice, Żabnik 7	X			X				
Grzegorzowice, Żabnik 8	X			X				
Grzegorzowice, Żabnik 9	X			X				
Grzegorzowice, Żabnik 9A	X			X				

Rodzaj nieruchomości: Z- zamieszкана, M- mieszana, N – mezzamieszкана

Adres nieruchomości	Rodzaj nieruchomości			Segregacja (deklarowana)		Pojemniki		Często- tliwość odbioru [x/mies.]
	Z	M	N	Tak	Nie	Liczba [szt.]	Poj.[l] + frakcja	
Grzegorzowice, Żabnik 9B	X			X				
Grzegorzowice, Żabnik 9c/	X			X				
Grzegorzowice, Żabnik 10	X			X				
Grzegorzowice, Żabnik 12B	X			X				
Grzegorzowice, Żabnik 12C	X			X				
Grzegorzowice, Żabnik 13	X			X				
Jastrzębie, Raciborska 1/1	X			X				
Jastrzębie, Raciborska 2b			X	X		1	120	1
Jastrzębie, Raciborska 3	X			X				
Jastrzębie, Raciborska 5/1	X			X				
Jastrzębie, Raciborska 5/2	X			X				
Jastrzębie, Raciborska 5/3	X			X				
Jastrzębie, Raciborska 5/4	X			X				
Jastrzębie, Raciborska 6	X			X				
Jastrzębie, Raciborska 7	X			X				
Jastrzębie, Raciborska 8	X			X				
Jastrzębie, Raciborska 9	X			X				
Jastrzębie, Raciborska 10	X			X				
Jastrzębie, Raciborska 14	X			X				
Jastrzębie, Raciborska 14B	X			X				
Jastrzębie, Raciborska 15	X			X				
Jastrzębie, Raciborska 16	X			X				
Jastrzębie, Raciborska 17	X			X				
Jastrzębie, Raciborska 18	X			X				
Jastrzębie, Raciborska 20A	X			X				
Jastrzębie, Raciborska 21	X			X				
Jastrzębie, Raciborska 22	X			X				
Jastrzębie, Raciborska 23	X			X				
Jastrzębie, Raciborska 24	X			X				
Jastrzębie, Raciborska 25	X			X				
Jastrzębie, Raciborska 26	X			X				
Jastrzębie, Raciborska 27	X			X				
Jastrzębie, Raciborska 28A	X			X				
Jastrzębie, Raciborska 30	X			X				
Jastrzębie, Raciborska 30A	X			X				
Jastrzębie, Raciborska 31	X			X				
Jastrzębie, Raciborska 32	X			X				
Jastrzębie, Raciborska 32A	X			X				
Jastrzębie, Raciborska 34	X			X				
Jastrzębie, Raciborska 35	X			X				
Jastrzębie, Raciborska 35	X			X				
Jastrzębie, Raciborska 36	X			X				
Jastrzębie, Raciborska 37	X			X				
Jastrzębie, Raciborska 38	X			X				
Jastrzębie, Raciborska 38A	X			X				
Jastrzębie, Raciborska 38b	X			X				
Jastrzębie, Raciborska 39A	X			X				
Lasaki, Boczna 3	X			X				
Lasaki, Kolonia 1	X			X				

Rodzaj nieruchomości: Z- zamieszкана, M- mieszana, N – niezamieszкана

Adres nieruchomości	Rodzaj nieruchomości			Segregacja (deklarowana)		Pojemniki		Często- tliwość odbioru [x/mies.]
	Z	M	N	Tak	Nie	Liczba [szt.]	Poj. [l] + frakcja	
Lasaki, Kolonia 2	X			X				
Lasaki, Kolonia 3	X			X				
Lasaki, Kolonia 4	X			X				
Lasaki, Kolonia 6	X			X				
Lasaki, Kręta 6	X			X				
Lasaki, Nadodrzańska 2	X			X				
Lasaki, Nadodrzańska 4	X			X				
Lasaki, Nadodrzańska 5	X			X				
Lasaki, Nadodrzańska 10	X			X				
Lasaki, Nadodrzańska 11	X			X				
Lasaki, Nadodrzańska 12	X			X				
Lasaki, Nadodrzańska 13	X			X				
Lasaki, Nadodrzańska 14	X			X				
Lasaki, Nadodrzańska 15	X			X				
Lasaki, Nadodrzańska 16	X			X				
Lasaki, Nadodrzańska 17b			X	X		0,5	120	1
Lasaki, Nadodrzańska 21	X			X				
Lasaki, Nadodrzańska 24	X			X				
Lasaki, Nadodrzańska 26	X			X				
Lasaki, Nadodrzańska 27	X			X				
Lasaki, Stara Odra 1	X			X				
Lasaki, Sławikowska 2	X			X				
Lasaki, Sławikowska 4	X			X				
Lasaki, Sławikowska 5	X			X				
Lasaki, Sławikowska 6A	X			X				
Lasaki, Sławikowska 6B	X			X				
Lasaki, Sławikowska 6C	X			X				
Lasaki, Sławikowska 6D	X			X				
Lasaki, Sławikowska 6E	X			X				
Lasaki, Sławikowska 6F	X			X				
Lasaki, Sławikowska 8	X			X				
Lasaki, Sławikowska 8a	X			X				
Lasaki, Sławikowska 9	X			X				
Lasaki, Sławikowska 9	X			X				
Lasaki, Sławikowska 10	X			X				
Ligota Książęca, Asnyka 1	X			X				
Ligota Książęca, Asnyka 2	X			X				
Ligota Książęca, Asnyka 2			X	X		1	120	1
Ligota Książęca, Asnyka 3		X		X		0,25	120	1
Ligota Książęca, Asnyka 4	X			X				
Ligota Książęca, Asnyka 5	X			X				
Ligota Książęca, Asnyka 6	X			X				
Ligota Książęca, Asnyka 8	X			X				
Ligota Książęca, Asnyka 9A	X			X				
Ligota Książęca, Asnyka 10	X			X				
Ligota Książęca, Asnyka 12	X			X				
Ligota Książęca, Asnyka 12	X			X				
Ligota Książęca, Asnyka 13	X			X				
Ligota Książęca, Asnyka 14	X			X				

Rodzaj nieruchomości: Z- zamieszkała, M- mieszana, N – niezamieszkała



Adres nieruchomości	Rodzaj nieruchomości			Segregacja (deklarowana)		Pojemniki		Często- tliwość odbioru [x/mies.]
	Z	M	N	Tak	Nie	Liczba [szt.]	Poj.[l] + frakcja	
Ligota Książęca, Asnyka 15	X			X				
Ligota Książęca, Asnyka 17	X			X				
Ligota Książęca, Asnyka 18	X			X				
Ligota Książęca, Asnyka 20	X			X				
Ligota Książęca, Asnyka 21	X			X				
Ligota Książęca, Asnyka 22	X			X				
Ligota Książęca, Asnyka 24	X			X				
Ligota Książęca, Asnyka 26			X	X		1	120	1
Ligota Książęca, Asnyka 34/	X			X				
Ligota Książęca, Asnyka 38	X			X				
Ligota Książęca, Asnyka 40	X			X				
Ligota Książęca, Asnyka 42	X			X				
Ligota Książęca, Nad Potokiem 1	X			X				
Ligota Książęca, Nad Potokiem 2	X			X				
Ligota Książęca, Nad Potokiem 6	X			X				
Ligota Książęca, Sportowa 1			X	X		1	240	1
Ligota Książęca, Sportowa 2	X			X				
Ligota Książęca, Sportowa 3	X			X				
Ligota Książęca, Sportowa 4	X			X				
Ligota Książęca, Sportowa 5		X		X		0,25	120	1
Ligota Książęca, Sportowa 8	X			X				
Ligota Książęca, Sportowa 10	X			X				
Ligota Książęca, Sportowa 12	X			X				
Ligota Książęca, Sportowa 14	X			X				
Ligota Książęca, Sportowa 16		X		X		0,25	120	1
Ligota Książęca, Sportowa 24	X			X				
Lubowice, J. von Eichendorffa 1	X			X				
Lubowice, J. von Eichendorffa 2	X			X				
Lubowice, J. von Eichendorffa 3	X			X				
Lubowice, J. von Eichendorffa 4	X			X				
Lubowice, J. von Eichendorffa 6	X			X				
Lubowice, J. von Eichendorffa 7	X			X				
Lubowice, J. von Eichendorffa 11	X			X				
Lubowice, J. von Eichendorffa 12	X			X				
Lubowice, J. von Eichendorffa 13	X			X				
Lubowice, J. von Eichendorffa 15	X			X				
Lubowice, J. von Eichendorffa 17	X			X				
Lubowice, J. von Eichendorffa 18	X			X				
Lubowice, J. von Eichendorffa 19	X			X				
Lubowice, J. von Eichendorffa 20			X	X		1	120	1
Lubowice, J. von Eichendorffa 21	X			X				
Lubowice, J. von Eichendorffa 22			X	X		4	240	1
Lubowice, J. von Eichendorffa 23	X			X				
Lubowice, J. von Eichendorffa 23A	X			X				
Lubowice, J. von Eichendorffa 24a	X			X				
Lubowice, J. von Eichendorffa 25		X			X	1	120	1
Lubowice, J. von Eichendorffa 25/	X			X				
Lubowice, J. von Eichendorffa 26	X			X				
Lubowice, J. von Eichendorffa 27	X			X				

Rodzaj nieruchomości: Z- zamieszкана, M- mieszana, N – niezamieszкана

Adres nieruchomości	Rodzaj nieruchomości			Segregacja <i>(deklarowana)</i>		Pojemniki		Często- tliwość odbioru [x/mies.]
	Z	M	N	Tak	Nie	Liczba [szt.]	Poj. [l] + frakcja	
Lubowice, J. von Eichendorffa 28	X			X				
Lubowice, J. von Eichendorffa 28a	X			X				
Lubowice, J. von Eichendorffa 29	X			X				
Lubowice, J. von Eichendorffa 30	X			X				
Lubowice, J. von Eichendorffa 31	X			X				
Lubowice, J. von Eichendorffa 32	X			X				
Lubowice, J. von Eichendorffa 32A	X			X				
Lubowice, J. von Eichendorffa 33	X			X				
Lubowice, J. von Eichendorffa 34	X			X				
Lubowice, J. von Eichendorffa 36	X			X				
Lubowice, J. von Eichendorffa 37C	X			X				
Lubowice, J. von Eichendorffa 38	X			X				
Lubowice, Kasztanowa 1	X			X				
Lubowice, Kasztanowa 2	X			X				
Lubowice, Kasztanowa 3	X			X				
Lubowice, Kasztanowa 4	X			X				
Lubowice, Kasztanowa 4A	X			X				
Lubowice, Kasztanowa 4B	X			X				
Lubowice, Kasztanowa 23	X			X				
Lubowice, Kasztanowa 29	X			X				
Lubowice, Polna 1	X			X				
Lubowice, Polna 3	X			X				
Lubowice, Polna 4	X			X				
Lubowice, Polna 20	X			X				
Lubowice, Wolności 2/	X			X				
Lubowice, Wolności 4	X			X				
Lubowice, Wolności 5	X			X				
Lubowice, Wolności 7	X			X				
Lubowice, Wolności 7A	X			X				
Lubowice, Wolności 8	X			X				
Lubowice, Wolności 10	X			X				
Lubowice, Wolności 11	X			X				
Lubowice, Wolności 12	X			X				
Lubowice, Wolności 13	X			X				
Lubowice, Wolności 14	X			X				
Lubowice, Wolności 14A	X			X				
Lubowice, Wolności 15	X			X				
Lubowice, Wolności 16	X			X				
Lubowice, Wolności 17	X			X				
Lubowice, Wolności 18	X			X				
Lubowice, Wolności 19	X			X				
Lubowice, Wolności 19A	X			X				
Lubowice, Wolności 21	X			X				
Lubowice, Wolności 22	X			X				
Lubowice, Wolności 25	X			X				
Lubowice, Wolności 27	X			X				
Lubowice, Wolności 29	X			X				
Lubowice, Zamkowa 1			X	X		2	240	1
Lubowice, Zamkowa 1A			X	X		0,5	120	1

Rodzaj nieruchomości: Z- zamieszкана, M- mieszana, N – niezamieszкана

Adres nieruchomości	Rodzaj nieruchomości			Segregacja (deklarowana)		Pojemniki		Często- tliwość odbioru [x/mies.]
	Z	M	N	Tak	Nie	Liczba [szt.]	Poj.[l] + frakcja	
Lubowice, Zamkowa 2	X			X				
Lubowice, Zamkowa 2a	X			X				
Lubowice, Łąkowa 1	X			X				
Lubowice, Łąkowa 1B	X			X				
Lubowice, Łąkowa 1a	X			X				
Lubowice, Łąkowa 2	X			X				
Lubowice, Łąkowa 3	X			X				
Lubowice, Łąkowa 3A	X			X				
Lubowice, Łąkowa 3b	X			X				
Lubowice, Łąkowa 4	X			X				
Lubowice, Łąkowa 4A	X			X				
Lubowice, Łąkowa 5	X			X				
Modzurów, 1 Maja 2	X			X				
Modzurów, 1 Maja 4	X			X				
Modzurów, Arki Bożka 7	X			X				
Modzurów, Arki Bożka 15	X			X				
Modzurów, Arki Bożka 19/	X			X				
Modzurów, Słowackiego 1/1	X			X				
Modzurów, Słowackiego 1/2	X							
Modzurów, Słowackiego 1/3	X			X				
Modzurów, Słowackiego 1/4	X			X				
Modzurów, Słowackiego 2	X			X				
Modzurów, Słowackiego 2/2	X			X				
Modzurów, Słowackiego 2/3	X			X				
Modzurów, Słowackiego 2/4	X			X				
Modzurów, Słowackiego 3/1	X			X				
Modzurów, Słowackiego 3/4	X			X				
Modzurów, Słowackiego 3/5	X			X				
Modzurów, Słowackiego 5/1	X			X				
Modzurów, Słowackiego 5/10	X			X				
Modzurów, Słowackiego 5/11	X			X				
Modzurów, Słowackiego 5/3	X			X				
Modzurów, Słowackiego 5/4	X			X				
Modzurów, Słowackiego 5/5	X			X				
Modzurów, Słowackiego 5/6	X			X				
Modzurów, Słowackiego 5/7	X							
Modzurów, Słowackiego 5/8	X			X				
Modzurów, Słowackiego 6	X			X				
Modzurów, Słowackiego 7	X			X				
Modzurów, Słowackiego 9			X		X	1	1100	1
Modzurów, Słowackiego 9	X			X				
Modzurów, Słowackiego 10	X			X				
Modzurów, Słowackiego 13	X			X				
Modzurów, Słowackiego 14	X			X				
Modzurów, Słowackiego 14a	X			X				
Modzurów, Słowackiego 15	X			X				
Modzurów, Słowackiego 16	X			X				
Modzurów, Słowackiego 16A			X	X		1	120	1
Modzurów, Słowackiego 17	X			X				

Rodzaj nieruchomości: Z- zamieszкана, M- mieszana, N – niezamieszкана

Adres nieruchomości	Rodzaj nieruchomości			Segregacja (deklarowana)		Pojemniki		Często- tliwość odbioru [x/mies.]
	Z	M	N	Tak	Nie	Liczba [szt.]	Poj. [l] + frakcja	
Modzurów, Słowackiego 18	X			X				
Modzurów, Słowackiego 19	X			X				
Modzurów, Słowackiego 20	X			X				
Modzurów, Słowackiego 21	X			X				
Modzurów, Słowackiego 23	X			X				
Modzurów, Słowackiego 24	X			X				
Modzurów, Słowackiego 26	X			X				
Modzurów, Słowackiego 27	X			X				
Modzurów, Słowackiego 28	X			X				
Modzurów, Słowackiego 29	X			X				
Modzurów, Słowackiego 29A	X			X				
Modzurów, Słowackiego 32	X			X				
Modzurów, Wyzwolenia 2i			X		X	0,5	120	1
Modzurów, Wyzwolenia 1	X			X				
Modzurów, Wyzwolenia 3	X			X				
Modzurów, Wyzwolenia 5	X			X				
Modzurów, Wyzwolenia 5	X			X				
Modzurów, Wyzwolenia 7	X			X				
Modzurów, Wyzwolenia 7	X			X				
Modzurów, ks. Augustyna Strzybnego 1	X			X				
Modzurów, ks. Augustyna Strzybnego 2	X			X				
Modzurów, ks. Augustyna Strzybnego 3	X			X				
Modzurów, ks. Augustyna Strzybnego 4	X			X				
Modzurów, ks. Augustyna Strzybnego 5	X			X				
Modzurów, ks. Augustyna Strzybnego 7	X				X			
Modzurów, ks. Augustyna Strzybnego 8	X			X				
Modzurów, ks. Augustyna Strzybnego 9	X			X				
Modzurów, ks. Augustyna Strzybnego 11/1	X			X				
Modzurów, ks. Augustyna Strzybnego 11/2	X				X			
Modzurów, ks. Augustyna Strzybnego 11/3	X			X				
Modzurów, ks. Augustyna Strzybnego 11/3	X			X				
Modzurów, ks. Augustyna Strzybnego 11a/1	X			X				
Modzurów, ks. Augustyna Strzybnego 11a/2	X			X				
Modzurów, ks. Augustyna Strzybnego 12	X			X				
Modzurów, ks. Augustyna Strzybnego 13A	X			X				
Modzurów, ks. Augustyna Strzybnego 14	X			X				
Modzurów, ks. Augustyna Strzybnego 15	X			X				
Modzurów, ks. Augustyna Strzybnego 16	X			X				
Modzurów, ks. Augustyna Strzybnego 17	X			X				
Modzurów, ks. Augustyna Strzybnego 17A	X			X				
Modzurów, ks. Augustyna Strzybnego 19/1	X			X				
Modzurów, ks. Augustyna Strzybnego 19A	X			X				
Modzurów, ks. Augustyna Strzybnego 21/1	X			X				
Modzurów, ks. Augustyna Strzybnego 21/2	X			X				
Modzurów, ks. Augustyna Strzybnego 21/3	X			X				
Modzurów, ks. Augustyna Strzybnego 21/4	X			X				
Modzurów, ks. Augustyna Strzybnego 22			X	X		1	120	1
Modzurów, ks. Augustyna Strzybnego 23			X	X		3	120	1
Modzurów, ks. Augustyna Strzybnego 24		X		X		1	240	1

Rodzaj nieruchomości: Z- zamieszkała, M- mieszana, N – niezamieszkała

Adres nieruchomości	Rodzaj nieruchomości			Segregacja (deklarowana)		Pojemniki		Często- tliwość odbioru [x/mies.]
	Z	M	N	Tak	Nie	Liczba [szt.]	Poj.[l] + frakcja	
Modzurów, ks. Augustyna Strzybnego 26	X			X				
Modzurów, ks. Augustyna Strzybnego 26A	X			X				
Modzurów, ks. Augustyna Strzybnego 28	X			X				
Modzurów, ks. Augustyna Strzybnego 28A	X			X				
Modzurów, ks. Augustyna Strzybnego 30	X			X				
Modzurów, ks. Augustyna Strzybnego 32B	X			X				
Modzurów, ks. Augustyna Strzybnego 32a	X			X				
Ponięcice, Leśna 1	X			X				
Ponięcice, Leśna 3	X			X				
Ponięcice, Leśna 5	X			X				
Ponięcice, Szkolna 1	X			X				
Ponięcice, Szkolna 2	X			X				
Ponięcice, Szkolna 4	X			X				
Ponięcice, Szkolna 5	X				X			
Ponięcice, Szkolna 6	X			X				
Ponięcice, Szkolna 8	X			X				
Ponięcice, Łąkowa 2	X			X				
Ponięcice, Łąkowa 3	X			X				
Ponięcice, Łąkowa 4	X			X				
Ponięcice, Łąkowa 5	X			X				
Ponięcice, Łąkowa 5	X			X				
Ponięcice, Łąkowa 6	X				X			
Ponięcice, Łąkowa 7			X	X		1	240	1
Ponięcice, Łąkowa 8	X			X				
Ponięcice, Łąkowa 9	X			X				
Ponięcice, Łąkowa 10	X			X				
Ponięcice, Łąkowa 13	X			X				
Ponięcice, Łąkowa 15	X			X				
Ponięcice, Łąkowa 17	X			X				
Ponięcice, Łąkowa 18	X			X				
Ponięcice, Łąkowa 18A	X			X				
Ponięcice, Łąkowa 18B	X			X				
Ponięcice, Łąkowa 19	X			X				
Ponięcice, Łąkowa 20	X			X				
Ponięcice, Łąkowa 21	X			X				
Ponięcice, Łąkowa 25	X			X				
Ponięcice, Łąkowa 28	X			X				
Ponięcice, Łąkowa 29	X			X				
Ponięcice, Łąkowa 30	X				X			
Ponięcice, Łąkowa 31	X			X				
Ponięcice, Łąkowa 33	X			X				
Ponięcice, Łąkowa 39	X				X			
Ponięcice, Łąkowa 43	X			X				
Ponięcice, Łąkowa 47	X			X				
Ponięcice, Łąkowa 51/	X				X			
Ponięcice, Łąkowa 53A/1	X			X				
Ponięcice, Łąkowa 53B/2	X			X				
Ponięcice, Łąkowa 55A/2	X			X				
Ponięcice, Łąkowa 55A/3	X			X				

Rodzaj nieruchomości: Z- zamieszкана, M- mieszana, N – niezamieszкана

Adres nieruchomości	Rodzaj nieruchomości			Segregacja (deklarowana)		Pojemniki		Często- tliwość odbioru [x/mies.]
	Z	M	N	Tak	Nie	Liczba [szt.]	Poj. [l] + frakcja	
Ponięcice, Łąkowa 55B/1	X			X				
Ponięcice, Łąkowa 55B/2	X			X				
Ponięcice, Łąkowa 55b/3	X			X				
Ponięcice, Łąkowa 55b/4	X			X				
Ponięcice, Łąkowa 59A/1	X			X				
Ponięcice, Łąkowa 59A/3	X			X				
Ponięcice, Łąkowa 59A/4	X			X				
Ponięcice, Łąkowa 59B/1	X			X				
Ponięcice, Łąkowa 59B/4	X			X				
Ponięcice, Łąkowa 59a/2	X			X				
Ponięcice, Łąkowa 59b/3	X			X				
Ponięcice, Łąkowa 60	X			X				
Rudnik, Akacjowa 2	X			X				
Rudnik, Bukowa 1	X			X				
Rudnik, Bukowa 2	X			X				
Rudnik, Bukowa 3	X			X				
Rudnik, Bukowa 4		X		X		0,5	120	1
Rudnik, Bukowa 6	X			X				
Rudnik, Bukowa 10	X			X				
Rudnik, Ciszka 6	X			X				
Rudnik, Ciszka 11	X			X				
Rudnik, Ciszka 15	X			X				
Rudnik, Ciszka 16	X			X				
Rudnik, Grabowa 3	X			X				
Rudnik, Jesionowa 2	X			X				
Rudnik, Jesionowa 4	X			X				
Rudnik, Jesionowa 7	X			X				
Rudnik, Jesionowa 8	X			X				
Rudnik, Jesionowa 13	X			X				
Rudnik, Jesionowa 14	X			X				
Rudnik, Jesionowa 15	X			X				
Rudnik, Jesionowa 16	X			X				
Rudnik, Jodłowa 4/	X			X				
Rudnik, Jodłowa 10	X			X				
Rudnik, Jodłowa 12	X			X				
Rudnik, Jodłowa 14	X			X				
Rudnik, Jodłowa 18	X			X				
Rudnik, Klonowa 11	X			X				
Rudnik, Kozielecka 1			X	X		1	110 <sup>0</sup>	1
Rudnik, Kozielecka 1			X	X		1	120	1
Rudnik, Kozielecka 2	X			X				
Rudnik, Kozielecka 2a			X	X		1	120	1
Rudnik, Kozielecka 2a			X	X		1	120	1
Rudnik, Kozielecka 2a			X	X		1	240	1
Rudnik, Kozielecka 3	X			X				
Rudnik, Kozielecka 4	X			X				
Rudnik, Kozielecka 5		X		X		0,25	120	1
Rudnik, Kozielecka 6	X			X				
Rudnik, Kozielecka 8	X			X				

Rodzaj nieruchomości: Z- zamieszкана, M- mieszana, N – niezamieszкана

Adres nieruchomości	Rodzaj nieruchomości			Segregacja (deklarowana)		Pojemniki		Często- tliwość odbioru [x/mies.]
	Z	M	N	Tak	Nie	Liczba [szt.]	Poj.[l] + frakcja	
Rudnik, Kozielska 9	X			X				
Rudnik, Kozielska 10	X			X				
Rudnik, Kozielska 11	X			X				
Rudnik, Kozielska 12	X			X				
Rudnik, Kozielska 13	X			X				
Rudnik, Kozielska 14			X	X		1	120	1
Rudnik, Kozielska 15	X			X				
Rudnik, Kozielska 16	X			X				
Rudnik, Kozielska 17	X			X				
Rudnik, Kozielska 18	X			X				
Rudnik, Kozielska 19	X			X				
Rudnik, Kozielska 21			X	X		5	110 <sup>0</sup>	1
Rudnik, Kozielska 22	X			X				
Rudnik, Kozielska 24	X			X				
Rudnik, Leszczynowa 4	X			X				
Rudnik, Leszczynowa 8	X			X				
Rudnik, Mickiewicza 2	X			X				
Rudnik, Mickiewicza 2a			X	X		1	120	1
Rudnik, Mickiewicza 3	X			X				
Rudnik, Mickiewicza 4	X			X		0,5	120	1
Rudnik, Mickiewicza 5	X			X				
Rudnik, Mickiewicza 7	X			X				
Rudnik, Mickiewicza 8	X			X				
Rudnik, Mickiewicza 11	X			X				
Rudnik, Mickiewicza 13			X	X		1	240	1
Rudnik, Mickiewicza 14	X			X				
Rudnik, Mickiewicza 18	X			X				
Rudnik, Mickiewicza 19	X			X				
Rudnik, Mickiewicza 21	X			X				
Rudnik, Mickiewicza 21A	X			X				
Rudnik, Mickiewicza 22	X			X				
Rudnik, Mickiewicza 23	X			X				
Rudnik, Mickiewicza 24	X			X				
Rudnik, Mickiewicza 25A	X			X				
Rudnik, Mickiewicza 26	X			X				
Rudnik, Mickiewicza 27	X			X				
Rudnik, Mickiewicza 28	X			X				
Rudnik, Mickiewicza 29	X			X				
Rudnik, Mickiewicza 30	X			X				
Rudnik, Mickiewicza 33	X			X				
Rudnik, Mickiewicza 34			X		X	1	110 <sup>0</sup>	1
Rudnik, Mickiewicza 36	X			X				
Rudnik, Mickiewicza 36	X			X				
Rudnik, Mickiewicza 38	X			X				
Rudnik, Mickiewicza 42	X			X		1	120	1
Rudnik, Nowa 3	X			X				
Rudnik, Nowa 6	X			X				
Rudnik, Nowa 7	X			X				
Rudnik, Nowa 9	X			X				

Rodzaj nieruchomości: Z- zamieszкана, M- mieszana, N – niezamieszкана

Adres nieruchomości	Rodzaj nieruchomości			Segregacja <i>(deklarowana)</i>		Pojemniki		Często- liwość odbioru [x/mies.]
	Z	M	N	Tak	Nie	Liczba [szt.]	Poj. [l] + frakcja	
Rudnik, Nowa 10	X			X				
Rudnik, Nowa 11	X			X				
Rudnik, Nowa 12	X			X				
Rudnik, Nowa 16	X			X				
Rudnik, Nowa 17	X			X				
Rudnik, Nowa 18	X			X				
Rudnik, Nowa 19	X			X				
Rudnik, Nowa 20	X			X				
Rudnik, Nowa 21	X			X				
Rudnik, Nowa 22	X			X				
Rudnik, Nowa 24	X			X				
Rudnik, Nowa 25	X			X				
Rudnik, Nowa 26	X			X				
Rudnik, Nowa 28	X			X				
Rudnik, Nowa 31	X			X				
Rudnik, Nowa 34	X			X				
Rudnik, Nowa 37	X			X				
Rudnik, Nowa 38	X			X				
Rudnik, Nowa 40	X			X				
Rudnik, Nowa 44	X				X			
Rudnik, Nowa 46	X				X			
Rudnik, Nowa 47	X			X				
Rudnik, Nowa 52	X			X				
Rudnik, Pawłowska 1	X			X				
Rudnik, Pawłowska 2	X			X				
Rudnik, Pawłowska 2	X			X				
Rudnik, Pawłowska 2/2	X			X				
Rudnik, Pawłowska 2/2	X			X				
Rudnik, Pawłowska 3	X			X				
Rudnik, Pawłowska 4	X			X				
Rudnik, Pawłowska 4/2	X			X				
Rudnik, Powstańców Śląskich 1	X			X				
Rudnik, Powstańców Śląskich 1A	X			X				
Rudnik, Powstańców Śląskich 1B	X			X				
Rudnik, Powstańców Śląskich 2	X			X				
Rudnik, Powstańców Śląskich 3	X			X				
Rudnik, Powstańców Śląskich 4	X			X				
Rudnik, Powstańców Śląskich 5	X			X				
Rudnik, Powstańców Śląskich 6A	X			X				
Rudnik, Powstańców Śląskich 7	X			X				
Rudnik, Powstańców Śląskich 8	X			X				
Rudnik, Powstańców Śląskich 9	X			X				
Rudnik, Powstańców Śląskich 10A	X			X				
Rudnik, Powstańców Śląskich 12	X			X				
Rudnik, Powstańców Śląskich 14	X			X				
Rudnik, Powstańców Śląskich 15	X			X				
Rudnik, Powstańców Śląskich 15B	X			X				
Rudnik, Powstańców Śląskich 17	X			X				
Rudnik, Powstańców Śląskich 18	X			X				

Rodzaj nieruchomości: Z- zamieszkała, M- mieszana, N – niezamieszkała



Adres nieruchomości	Rodzaj nieruchomości			Segregacja (deklarowana)		Pojemniki		Często- tliwość odbioru [x/mies.]
	Z	M	N	Tak	Nie	Liczba [szt.]	Poj.[l] + frakcja	
Rudnik, Powstańców Śląskich 18	X			X				
Rudnik, Powstańców Śląskich 20	X			X				
Rudnik, Powstańców Śląskich 21	X			X				
Rudnik, Powstańców Śląskich 22	X			X				
Rudnik, Powstańców Śląskich 23	X			X				
Rudnik, Powstańców Śląskich 24	X			X				
Rudnik, Powstańców Śląskich 26	X			X				
Rudnik, Powstańców Śląskich 28	X			X				
Rudnik, Rzeczna 2	X			X				
Rudnik, Rzeczna 2A	X			X				
Rudnik, Rzeczna 4	X			X				
Rudnik, Rzeczna 6A	X			X				
Rudnik, Rzeczna 8	X			X				
Rudnik, Sosnowa 4	X			X				
Rudnik, Sosnowa 8	X			X				
Rudnik, Starowiejska 1a	X			X				
Rudnik, Starowiejska 2	X			X				
Rudnik, Starowiejska 6	X			X				
Rudnik, Starowiejska 8	X			X				
Rudnik, Starowiejska 10	X			X				
Rudnik, Starowiejska 12	X			X				
Rudnik, Starowiejska 14	X			X				
Rudnik, Starowiejska 16	X			X				
Rudnik, Stawowa 1	X			X				
Rudnik, Stawowa 3a			X	X		0,5	120	1
Rudnik, Stawowa 4	X			X				
Rudnik, Stawowa 5			X	X		1	110	1
Rudnik, Stawowa 6	X			X				
Rudnik, Stawowa 10	X			X				
Rudnik, Stawowa 12	X			X				
Rudnik, Sylwestra 2	X			X				
Rudnik, Sylwestra 3	X			X				
Rudnik, Sylwestra 4	X			X				
Rudnik, Sylwestra 5	X			X				
Rudnik, Sylwestra 6	X			X				
Rudnik, Sylwestra 7	X			X				
Rudnik, Sylwestra 8		X		X		1	120	1
Rudnik, Sylwestra 9	X			X				
Rudnik, Sylwestra 12	X			X				
Rudnik, Sylwestra 14	X			X				
Rudnik, Sylwestra 16	X			X				
Rudnik, Sylwestra 17	X			X				
Rudnik, Sylwestra 20	X			X				
Rudnik, Sylwestra 21	X			X				
Rudnik, Sylwestra 22	X			X				
Rudnik, Sylwestra 23	X			X				
Rudnik, Sylwestra 24	X			X				
Rudnik, Sylwestra 26	X			X				
Rudnik, Sylwestra 27	X			X				

Rodzaj nieruchomości: Z- zamieszкана, M- mieszana, N – niezamieszкана

Adres nieruchomości	Rodzaj nieruchomości			Segregacja (deklarowana)		Pojemniki		Często- tliwość odbioru [x/mies.]
	Z	M	N	Tak	Nie	Liczba [szt.]	Poj. [l] + frakcja	
Rudnik, Sylwestra 28	X			X				
Rudnik, Sylwestra 30	X			X				
Rudnik, Sylwestra 31	X			X				
Rudnik, Sylwestra 33	X			X				
Rudnik, Sylwestra 35	X			X				
Rudnik, Sylwestra 37	X			X				
Rudnik, Sylwestra 39	X			X				
Rudnik, Sylwestra 41	X			X				
Rudnik, Sylwestra 42	X			X				
Rudnik, Sylwestra 42	X			X				
Rudnik, Sylwestra 45	X			X				
Rudnik, Sylwestra 45	X			X				
Rudnik, Sylwestra 45	X			X				
Rudnik, Sylwestra 45a	X			X				
Rudnik, Sylwestra 46	X			X				
Rudnik, Sylwestra 46	X			X				
Rudnik, Sylwestra 48	X			X				
Rudnik, Sylwestra 48/2	X			X				
Rudnik, Sylwestra 48/4	X			X				
Rudnik, Sylwestra 48/4	X			X				
Rudnik, Sylwestra 50/2	X			X				
Rudnik, Sylwestra 58	X			X				
Rudnik, Sylwestra 59/	X			X				
Rudnik, Szkołna 1 <i>plac zabau</i>			X	X		1	240	1
Rudnik, Szkołna 2	X			X				
Rudnik, Szkołna 2A	X			X				
Rudnik, Szkołna 4	X			X				
Rudnik, Szkołna 6	X			X				
Rudnik, Szkołna 6	X			X				
Rudnik, Szkołna 6	X			X				
Rudnik, Szkołna 6	X			X				
Rudnik, Szkołna 6/3	X			X				
Rudnik, Szkołna 6/4	X			X				
Rudnik, Szkołna 6/5	X			X				
Rudnik, Szkołna 11	X			X				
Rudnik, Szkołna 15	X			X				
Rudnik, Szkołna 21	X				X			
Rudnik, Słoneczna 1			X	X		1	120	1
Rudnik, Słoneczna 1			X	X		2	110	1
Rudnik, Słoneczna 2		X		X		1	120	1
Rudnik, Słoneczna 4	X			X				
Rudnik, Słoneczna 6	X			X				
Rudnik, Słoneczna 8	X			X				
Rudnik, Słoneczna 10	X			X				
Rudnik, Słoneczna 12	X			X				
Rudnik, Słoneczna 14	X			X				
Rudnik, Słoneczna 16	X			X				
Rudnik, Słoneczna 20	X			X				
Rudnik, Słoneczna 22	X			X				

Rodzaj nieruchomości: Z- zamieszkała, M- mieszana, N – niezamieszkała

Adres nieruchomości	Rodzaj nieruchomości			Segregacja (deklarowana)		Pojemniki		Często- tliwość odbioru [x/mies.]
	Z	M	N	Tak	Nie	Liczba [szt.]	Poj.[l] + frakcja	
Rudnik, Słoneczna 24	X			X				
Rudnik, Słoneczna 26	X			X				
Rudnik, Słoneczna 28	X			X				
Rudnik, Słoneczna 28A	X			X				
Rudnik, Słoneczna 32	X			X				
Rudnik, Słoneczna 34	X			X				
Rudnik, Słoneczna 36	X			X				
Rudnik, Słoneczna 38	X			X				
Rudnik, Słoneczna 38A		X		X		0,25	120	1
Rudnik, Słoneczna 40	X			X				
Rudnik, Wesola 1	X			X				
Rudnik, Wesola 1A	X			X				
Rudnik, Wesola 2	X			X				
Rudnik, Wesola 3	X			X				
Rudnik, Wesola 4	X			X				
Rudnik, Wesola 5	X			X				
Rudnik, Wesola 6	X			X				
Rudnik, Wesola 7	X			X				
Rudnik, Wesola 8	X			X				
Rudnik, Wesola 9	X			X				
Rudnik, Wesola 10	X			X				
Rudnik, Wesola 11	X			X				
Rudnik, Wesola 12/	X			X				
Rudnik, Wesola 13	X			X				
Rudnik, Wesola 13A	X			X				
Rudnik, Wesola 15	X			X				
Rudnik, Wesola 15A	X			X				
Rudnik, Wesola 17	X			X				
Rudnik, Wesola 18	X			X				
Rudnik, Wesola 19	X			X				
Rudnik, Wesola 20	X			X				
Rudnik, Wesola 20B	X			X				
Rudnik, Wesola 22	X			X				
Rudnik, Wesola 24	X			X				
Rudnik, Wesola 28	X			X				
Rudnik, Wiejska 34	X			X				
Rudnik, abp. Józefa Gawłiny 2		X		X		0,25	1100	1
Rudnik, abp. Józefa Gawłiny 2			X	X		0,25	1100	1
Rudnik, abp. Józefa Gawłiny 2			X	X		0,25	1100	1
Rudnik, abp. Józefa Gawłiny 3		X		X		1	1100	1
Rudnik, abp. Józefa Gawłiny 3		X		X		1	1100	1
Sławienko, Kręta 1	X			X				
Sławienko, Kręta 3	X			X				
Sławienko, Kręta 9	X			X				
Sławików, Dębowa 1		X		X		1	240	1
Sławików, Dębowa 2	X			X				
Sławików, Dębowa 2A	X			X				
Sławików, Dębowa 2B	X			X				
Sławików, Dębowa 6	X			X				

Rodzaj nieruchomości: Z- zamieszкана, M- mieszana, N – niezamieszкана

Adres nieruchomości	Rodzaj nieruchomości			Segregacja (deklarowana)		Pojemniki		Często- tliwość odbioru [x/mies.]
	Z	M	N	Tak	Nie	Liczba [szt.]	Poj. [l] + frakcja	
Ślawików, Dębowa 7	X			X				
Ślawików, Dębowa 9	X			X				
Ślawików, Dębowa 12	X			X				
Ślawików, Grzegorzowicka 3		X		X		0,5	120	1
Ślawików, Lasacka 1	X			X				
Ślawików, Lasacka 3	X			X				
Ślawików, Lasacka 5	X			X				
Ślawików, Parkowa 1			X	X		1	120	1
Ślawików, Parkowa 2	X			X				
Ślawików, Parkowa 4		X		X		1	120	1
Ślawików, Parkowa 6A	X			X				
Ślawików, Parkowa 7B	X			X				
Ślawików, Parkowa 8	X			X				
Ślawików, Parkowa 9	X			X				
Ślawików, Parkowa 11A/2	X			X				
Ślawików, Parkowa 11A/3	X			X				
Ślawików, Parkowa 11A/4	X			X				
Ślawików, Parkowa 11B	X			X				
Ślawików, Parkowa 11D/1	X			X				
Ślawików, Parkowa 11d/2	X			X				
Ślawików, Parkowa 14A	X			X				
Ślawików, Parkowa 14b	X			X				
Ślawików, Parkowa 15			X	X		2	110 <sup>0</sup>	1
Ślawików, Parkowa 16	X			X				
Ślawików, Parkowa 18	X			X				
Ślawików, Parkowa 19a			X	X		2	110 <sup>0</sup>	1
Ślawików, Parkowa 19a	X			X				
Ślawików, Parkowa 20	X			X				
Ślawików, Parkowa 20B	X			X				
Ślawików, Parkowa 22	X			X				
Ślawików, Parkowa 24	X			X				
Ślawików, Parkowa 25	X			X				
Ślawików, Parkowa 26	X			X				
Ślawików, Parkowa 27	X			X				
Ślawików, Parkowa 28A	X			X				
Ślawików, Parkowa 28B	X			X				
Ślawików, Parkowa 29A	X			X				
Ślawików, Parkowa 31B	X			X				
Ślawików, Parkowa 31a	X			X				
Ślawików, Parkowa 32	X			X				
Ślawików, Parkowa 33	X			X				
Ślawików, Parkowa 34B	X			X				
Ślawików, Parkowa 35	X			X				
Ślawików, Parkowa 37	X			X				
Ślawików, Parkowa 38	X			X				
Ślawików, Parkowa 39A	X			X				
Ślawików, Parkowa 39B	X			X				
Ślawików, Parkowa 45	X			X				
Ślawików, Parkowa 56/	X				X			

Rodzaj nieruchomości: Z- zamieszкана, M- mieszana, N – niezamieszкана

Adres nieruchomości	Rodzaj nieruchomości			Segregacja (deklarowana)		Pojemniki		Często- tliwość odbioru [x/mies.]
	Z	M	N	Tak	Nie	Liczba [szt.]	Poj.[l] + frakcja	
Sławików, Powstańców Śląskich 2	X			X				
Sławików, Powstańców Śląskich 11	X			X				
Sławików, Strażacka 1	X			X				
Sławików, Strażacka 2	X			X				
Sławików, Strażacka 3	X			X				
Sławików, Strażacka 4	X			X				
Sławików, Strażacka 5	X			X				
Sławików, Strażacka 6	X			X				
Sławików, Strażacka 10	X			X				
Sławików, Strażacka 12	X			X				
Sławików, Strażacka 13	X			X				
Sławików, Strażacka 14A	X			X				
Sławików, Strażacka 15			X	X		1	120	1
Sławików, Strażacka 16A	X			X				
Sławików, Strażacka 16B	X			X				
Sławików, Strażacka 18	X			X				
Sławików, Strażacka 18B	X			X				
Sławików, Strażacka 20	X			X				
Sławików, Strażacka 21a	X			X				
Sławików, Słowackiego 1a	X			X				
Sławików, Słowackiego 2	X			X				
Sławików, Słowackiego 3	X			X				
Sławików, Słowackiego 4	X			X				
Sławików, Słowackiego 5	X			X				
Sławików, Słowackiego 6	X			X				
Sławików, Słowackiego 7	X			X				
Sławików, Słowackiego 8	X			X				
Sławików, Słowackiego 9	X			X				
Sławików, Słowackiego 10	X			X				
Sławików, Słowackiego 12	X			X				
Sławików, Słowackiego 14	X			X				
Sławików, Słowackiego 17	X			X				
Sławików, Słowackiego 18	X			X				
Sławików, Słowackiego 19	X			X				
Sławików, Słowackiego 20	X			X				
Sławików, Słowackiego 21	X			X				
Sławików, Słowackiego 22	X			X				
Sławików, Słowackiego 23	X			X				
Sławików, Słowackiego 25	X			X				
Sławików, Słowackiego 26	X			X				
Sławików, Słowackiego 27	X			X				
Sławików, Słowackiego 28	X			X				
Sławików, Słowackiego 29	X			X				
Sławików, Słowackiego 30	X			X				
Sławików, Słowackiego 31	X			X				
Sławików, Słowackiego 32	X			X				
Sławików, Słowackiego 34	X			X				
Sławików, Słowackiego 36	X			X				
Sławików, Słowackiego 39	X			X				

Adres nieruchomości	Rodzaj nieruchomości			Segregacja <i>(deklarowana)</i>		Pojemniki		Często- tliwość odbioru [x/mies.]
	Z	M	N	Tak	Nie	Liczba [szt.]	Poj. [l] + frakcja	
Sławików, Słowackiego 41	X			X				
Sławików, Słowackiego 41A	X			X				
Sławików, Słowackiego 45	X			X				
Sławików, Słowackiego 50	X			X				
Sławików, Słowackiego 51	X			X				
Strzybnik, Długa 1	X			X				
Strzybnik, Długa 2	X			X				
Strzybnik, Długa 3A	X			X				
Strzybnik, Długa 4/1	X			X				
Strzybnik, Długa 4/2	X			X				
Strzybnik, Długa 4/3	X			X				
Strzybnik, Długa 4/4	X			X				
Strzybnik, Długa 5	X			X				
Strzybnik, Długa 6	X			X				
Strzybnik, Długa 7	X			X				
Strzybnik, Długa 8	X			X				
Strzybnik, Długa 9	X			X				
Strzybnik, Długa 10	X			X				
Strzybnik, Długa 11	X			X				
Strzybnik, Długa 13	X			X				
Strzybnik, Długa 14	X			X				
Strzybnik, Długa 18	X			X				
Strzybnik, Długa 19	X			X				
Strzybnik, Długa 21	X			X				
Strzybnik, Długa 22	X			X				
Strzybnik, Długa 23	X			X				
Strzybnik, Długa 24	X			X				
Strzybnik, Długa 30	X			X				
Strzybnik, Parkowa 4	X			X				
Strzybnik, Połna 1	X			X				
Strzybnik, Połna 3	X			X				
Strzybnik, Połna 5	X			X				
Strzybnik, Połna 7	X			X				
Strzybnik, Strzybniczek 5/1	X			X				
Strzybnik, Strzybniczek 5/2	X			X				
Strzybnik, Strzybniczek 5/3	X			X				
Strzybnik, Strzybniczek 5/4	X			X				
Strzybnik, Słoneczna 2	X			X				
Strzybnik, Słoneczna 4	X			X				
Strzybnik, Słoneczna 8/	X			X				
Strzybnik, Słoneczna 11			X	X		1	120	1
Strzybnik, Słoneczna 12	X			X				
Strzybnik, Słoneczna 14	X			X				
Strzybnik, Słoneczna 16	X			X				
Strzybnik, Słoneczna 24	X			X				
Strzybnik, Zamkowa 1/2	X			X				
Strzybnik, Zamkowa 3/1	X			X				
Strzybnik, Zamkowa 3/2	X			X				
Strzybnik, Zamkowa 5/1	X			X				

Rodzaj nieruchomości: Z- zamieszkała, M- mieszana, N – niezamieszkała

Adres nieruchomości	Rodzaj nieruchomości			Segregacja (deklarowana)		Pojemniki		Często- tliwość odbioru [x/mies.]
	Z	M	N	Tak	Nie	Liczba [szt.]	Poj.[l] + frakcja	
Strzybnik, Zamkowa 5/2	X			X				
Strzybnik, Zamkowa 7	X			X				
Strzybnik, Zamkowa 9	X			X				
Strzybnik, Zamkowa 11	X			X				
Strzybnik, Zamkowa 15	X			X				
Strzybnik, Zamkowa 15/15	X			X				
Szonowice, Konopnickiej 1	X			X				
Szonowice, Konopnickiej 2			X	X		1	120	1
Szonowice, Konopnickiej 2			X	X		2	240	1
Szonowice, Konopnickiej 3/2	X			X				
Szonowice, Konopnickiej 3/3	X			X				
Szonowice, Konopnickiej 4	X			X				
Szonowice, Konopnickiej 5	X			X				
Szonowice, Konopnickiej 6	X			X				
Szonowice, Konopnickiej 7	X			X				
Szonowice, Konopnickiej 8	X			X				
Szonowice, Konopnickiej 9	X			X				
Szonowice, Konopnickiej 9B		X		X		1	240	1
Szonowice, Konopnickiej 9e	X			X				
Szonowice, Konopnickiej 10	X			X				
Szonowice, Konopnickiej 11	X			X				
Szonowice, Obrońców Pokoju 1	X			X				
Szonowice, Obrońców Pokoju 2	X			X				
Szonowice, Obrońców Pokoju 3	X			X				
Szonowice, Obrońców Pokoju 3B	X			X				
Szonowice, Obrońców Pokoju 5	X			X				
Szonowice, Obrońców Pokoju 6	X			X				
Szonowice, Obrońców Pokoju 7	X			X				
Szonowice, Obrońców Pokoju 8	X			X				
Szonowice, Obrońców Pokoju 8a	X			X				
Szonowice, Obrońców Pokoju 9	X			X				
Szonowice, Obrońców Pokoju 10	X			X				
Szonowice, Obrońców Pokoju 11	X			X				
Szonowice, Słowackiego 1			X	X		1	120	1
Szonowice, Słowackiego 1B	X			X				
Szonowice, Słowackiego 1c/1d	X			X				
Szonowice, Słowackiego 4	X			X				
Szonowice, Słowackiego 6	X			X				
Szonowice, Słowackiego 7			X	X		1	120	1
Szonowice, Słowackiego 8	X			X				
Szonowice, Słowackiego 9	X			X				
Szonowice, Słowackiego 10	X			X				
Szonowice, Słowackiego 11	X			X				
Szonowice, Słowackiego 12	X			X				
Szonowice, Słowackiego 14	X			X				
Szonowice, Słowackiego 15	X			X				
Szonowice, Słowackiego 16	X			X				
Szonowice, Słowackiego 17	X			X				
Szonowice, Słowackiego 18	X			X				

Rodzaj nieruchomości: Z- zamieszкана, M- mieszana, N – niezamieszкана

Adres nieruchomości	Rodzaj nieruchomości			Segregacja (deklarowana)		Pojemniki		Często- tliwość odbioru [x/mies.]
	Z	M	N	Tak	Nie	Liczba [szt.]	Poj. [l] + frakcja	
Szonowice, Słowackiego 19A	X			X				
Szonowice, Słowackiego 20	X			X				
Szonowice, Słowackiego 22	X			X				
Szonowice, Słowackiego 22a	X			X				
Szonowice, Słowackiego 23	X			X				
Szonowice, Słowackiego 30			X	X		1	110 <sup>0</sup>	1
Szonowice, Słowackiego 32			X		X	3	240	1
Szonowice, Wiosenna 7	X			X				
Szonowice, Wiosenna 8	X			X				
Szonowice, Wiosenna 12	X			X				
Szonowice, Wiosenna 14	X			X				
Szonowice, Wygon 2		X		X		0,2	120	1
Szonowice, Wygon 3			X	X		1	240	1
Szonowice, Wygon 11	X			X				


\* \* \* Koniec zestawienia \* \* \*



Załącznik nr 1b

do szczegółowego przedmiotu  
zamówieniaSPRAWOZDANIE WÓJTA, BURMISTRZA LUB PREZYDENTA MIASTA Z REALIZACJI  
ZADAŃ Z ZAKRESU GOSPODAROWANIA ODPADAMI KOMUNALNYMI

SPRAWOZDANIE WÓJTA, BURMISTRZA LUB PREZYDENTA MIASTA Z REALIZACJI ZADAŃ Z ZAKRESU GOSPODAROWANIA ODPADAMI KOMUNALNYMI ZA 2013 ROK		ADRESAT <sup>1)</sup>		
		1) MARSZAŁEK WOJEWÓDZTWA ŚLĄSKIEGO		
		2) WOJEWÓDZKI INSPEKTOR OCHRONY ŚRODOWISKA		
I. NAZWA GMINY (MIASTA)				
GMINA RUDNIK				
II. INFORMACJA O MASIE POSZCZEGÓLNYCH RODZAJÓW ODEBRANYCH Z OBSZARU GMINY ODPADÓW KOMUNALNYCH <sup>2)</sup> ORAZ SPOSÓB ICH ZAGOSPODAROWANIA <sup>3)</sup>				
Nazwa i adres instalacji, do której zostały przekazane odpady komunalne	Kod odebranych odpadów komunalnych <sup>4)</sup>	Rodzaj odebranych odpadów komunalnych <sup>4)</sup>	Masa odebranych odpadów komunalnych <sup>5)</sup> [Mg]	Sposób zagospodarowania <sup>6)</sup> odebranych odpadów komunalnych
Modułowa stacja segregacji odpadów w Dzierżysławiu Woj. Opolskie Gmina Kietrz 48-130 Dzierżysław	20 01 99	Inne nie wymienione frakcje zbierane w sposób selektywny	649,47	R 12
Cofico Poland Sp. z o.o. 40-017 Katowice ul. Rozwojowa 1	20 03 01	Niesegregowane (zmieszane) odpady komunalne	90,8	R 12
„EKO MAR” Sp. z o.o ul. Rozwojowa 1 44-335 Jastrzębie Zdrój	15 01 06	Zmieszane odpady opakowaniowe	11,3	R 12
	15 01 02	Opakowania z tworzyw sztucznych	20,8	R 13
	15 01 07	Opakowania ze szkła	36,29	R13
	20 03 01	Niesegregowane (zmieszane) odpady komunalne	66,66	R 12
PPUH „KALIA” ul. Rynek 1 48-120 Baborów	15 01 04	Opakowania z metali	0,1	R 11
Przedsiębiorstwo Spedycyjno Transportowe TRANSGÓR s.p. 44-201 Rybnik ul. Jankowicka 9	20 03 01	Niesegregowane (zmieszane) odpady komunalne	40,1	R 12
Pol-Am-Pack s.p. Oddział Huta Szkła „Orzesze” ul. Gliwicka 59 43-180 Orzesze	15 01 07	Opakowania ze szkła	4,96	R 12
SEGO sp. z o.o. ul. Kolberga, 44-200 Rybnik	20 03 01	Niesegregowane (zmieszane) odpady komunalne	13,04	R 12
TRANS – KRUSZ	15 01 02	Opakowania z	3,8	R 11



EKO SPÓŁKA Z O.O ul. Rybnicka 6 43-200 Pszczyna		tworzyw sztucznych		
Przedsiębiorstwo Produkcyjno Handlowo Usługowe „KOMART” sp. z o.o. ul. Szpitalna 7 44-194 Knurów	20 03 01	Niesegregowane (zmieszane) odpady komunalne	248,02	R 12
Miejskie Składowisko Odpadów w Raciborzu, ul. Rybnicka 125, 47-400 Racibórz	20 03 01	Niesegregowane (zmieszane) odpady komunalne	109,56	D5
„Armet” Artur Tłalka 44-330 Jastrzębie-Zdrój, ul. Armi Krajowej 1	15 01 04	Opakowania z metali	0,06	R 12
Ekoplast-Produkt s.c ul. Frysztacka 145 43-400 Cieszyn	15 01 04	Opakowania z metali	0,04	R 13


	Masa odebranych odpadów o kodzie 20 03 01 <sup>5)</sup> [Mg]	Masa odpadów o kodzie 20 03 01 poddanych składowaniu <sup>5)</sup> [Mg]	Masa odpadów o kodzie 20 03 01 poddanych innym niż składowanie procesom przetwarzania <sup>5)</sup> [Mg]
Odebranych z obszarów miejskich	-	-	-
Odebranych z obszarów wiejskich	568,18	109,56	458,62
Liczba punktów selektywnego zbierania odpadów komunalnych funkcjonujących na terenie gminy	0		
Nazwa i adres punktu	Kod zebranych odpadów komunalnych <sup>6)</sup>	Rodzaj zebranych odpadów komunalnych <sup>6)</sup>	Masa zebranych odpadów komunalnych <sup>6)</sup> [Mg]

### III INFORMACJA O MASIE ODPADÓW KOMUNALNYCH ULEGAJĄCYCH BIODEGRADACJI<sup>7)</sup>

Łączna masa selektywnie odebranych odpadów komunalnych ulegających biodegradacji <sup>8)</sup> [Mg]	10,64
---	-------

#### a) przekazanych do składowania na składowisku odpadów

Nazwa i adres składowiska, na które przekazano odpady komunalne ulegające biodegradacji	Kod odebranych odpadów komunalnych ulegających biodegradacji <sup>9)</sup>	Rodzaj odebranych odpadów komunalnych ulegających biodegradacji <sup>9)</sup>	Masa odpadów komunalnych ulegających biodegradacji przekazanych do składowania na składowisku odpadów <sup>9)</sup> [Mg]
-	-	-	-



**b) nieprzekazanych do składowania na składowisku odpadów**


Nazwa i adres instalacji, do której przekazano odpady komunalne ulegające biodegradacji	Kod odebranych odpadów komunalnych ulegających biodegradacji <sup>4)</sup>	Rodzaj odebranych odpadów komunalnych ulegających biodegradacji <sup>5)</sup>	Masa odpadów komunalnych ulegających biodegradacji nieprzekazanych do składowania na składowiska odpadów <sup>6)</sup> [Mg]	Sposób zagospodarowania <sup>9)</sup> odpadów komunalnych ulegających biodegradacji nieprzekazanych do składowania na składowiska odpadów
PHU L. Wesołowska ul. Bodzanów 63 48-348 Bodzanów	15 01 01	Opakowania z papieru i tektury	0,03	R 11
EKO-MAR Zakład Gospodarki Odpadami 44-335 Jastrzębie Zdrój ul. Rozwojowa 1	15 01 01	Opakowania z papieru i tektury	1,86	Recykling materiałowy
Tektura Opakowaniowa Papier są 43-100 Tychy ul. Katowicka 182	15 01 01	Opakowania z papieru i tektury	4,36	Recykling materiałowy
Best-eko Sp. z o.o. 44-240 Aory ul. Gwarów 1	20 02 01	Odpady ulegające biodegradacji	0,45	kompostowanie
Cofico Poland Sp. z o.o. 40-017 Katowice	20 02 01	Odpady ulegające biodegradacji	3,94	kompostowanie

**IV. OSIĄGNIĘTY POZIOM OGRANICZENIA MASY ODPADÓW KOMUNALNYCH ULEGAJĄCYCH BIODEGRADACJI KIEROWANYCH DO SKŁADOWANIA<sup>8)</sup>**

0

**V. POZIOM RECYKLINGU I PRZYGOTOWANIA DO PONOWNEGO UŻYCIA NASTĘPUJĄCYCH FRAKCJI ODPADÓW KOMUNALNYCH: PAPIERU, METALI, TWORZYW SZTUCZNYCH I SZKŁA<sup>10)</sup> ODEBRANYCH Z OBSZARU GMINY**

Kod odebranych odpadów komunalnych <sup>4)</sup>	Rodzaj odebranych odpadów komunalnych <sup>5)</sup>	Łączna masa odebranych odpadów komunalnych <sup>6)</sup> [Mg]	Masa odpadów poddanych recyklingowi <sup>7)</sup> [Mg]	Masa odpadów przygotowanych do ponownego użycia <sup>8)</sup> [Mg]
15 01 01	Opakowania z papieru i tektury	6,25	6,25	-
15 01 02	Opakowania z tworzyw sztucznych	24,6	21,8	2,8
15 01 04	Opakowania z metali	0,2	0,2	-
15 01 07	Opakowania ze szkła	41,25	36,05	5,2
15 01 06	Zmieszane odpady opakowaniowe	11,3	0,6	10,7



Osiągnięty poziom recyklingu, przygotowania do ponownego użycia następujących frakcji odpadów komunalnych: papieru, metali, tworzyw sztucznych i szkła<sup>(1)</sup> [%]

17,77

**VI. POZIOM RECYKLINGU, PRZYGOTOWANIA DO PONOWNEGO UŻYCIA I ODZYSKU INNYMI METODAMI INNYCH NIŻ NIEBEZPIECZNE ODPADÓW BUDOWLANYCH I ROZBIORKOWYCH<sup>(2)</sup> Z ODEBRANYCH Z OBSZARU GMINY ODPADÓW KOMUNALNYCH**

Kod odebranych odpadów <sup>(3)</sup>	Rodzaj odebranych odpadów <sup>(3)</sup>	Łączna masa odebranych odpadów <sup>(3)</sup> [Mg]	Masa odpadów poddanych recyklingowi <sup>(3)</sup> [Mg]	Masa odpadów przygotowanych do ponownego użycia <sup>(3)</sup> [Mg]	Masa odpadów poddanych odzyskowi innymi metodami niż recykling i ponowne użycie <sup>(3)</sup> [Mg]

Osiągnięty poziom recyklingu, przygotowania do ponownego użycia i odzysku innymi metodami innymi niż niebezpieczne odpadów budowlanych i rozbiórkowych<sup>(1)</sup> [%]

**VII. LICZBA WŁAŚCICIELI NIERUCHOMOŚCI, OD KTÓRYCH ZOSTAŁY ODEBRANE ODPADY KOMUNALNE**

1197

**VIII. LICZBA WŁAŚCICIELI NIERUCHOMOŚCI, KTÓRZY ZBIERAJĄ ODPADY KOMUNALNE W SPOSÓB NIEZGODNY Z REGULAMINEM UTRZYMANIA CZYSTOŚCI I PORZĄDKU NA TERENIE GMINY<sup>(4)</sup>**


0

**IX. RODZAJ I ILOŚĆ NIECZYSTOŚCI CIEKŁYCH ODEBRANYCH Z OBSZARU GMINY**

Rodzaj odebranych z obszaru gminy nieczystości ciekłych <sup>(5)</sup>	Ilość odebranych z obszaru gminy nieczystości ciekłych <sup>(5)</sup> [m <sup>3</sup> ]
Ścieki bytowe	2041,58

**X. DODATKOWE UWAGI**

Liczba mieszkańców 1995r.- 5568  
Liczba mieszkańców 2013r.- 5146






XI. DANE OSOBY WYPEŁNIAJĄCEJ SPRAWOZDANIE			
Imię Jolanta		Nazwisko Klasen	
Telefon służbowy <sup>15)</sup> 32 410 64 18 wew. 116	Faks służbowy <sup>15)</sup> 344106418 wew.123	E-mail służbowy <sup>16)</sup> jolanta.klasen@gmina-rudnik.pl	
Data 24.03.2014	Podpis i pieczęćka <sup>15)</sup> wójta, burmistrza lub prezydenta miasta		

#### Objaśnienia:


- <sup>1)</sup>Należy wpisać właściwego ze względu na położenie gminy marszałka województwa oraz wojewódzkiego inspektora ochrony środowiska.
- <sup>2)</sup>Z wyłączeniem selektywnie zebranych odpadów ulegających biodegradacji.
- <sup>3)</sup>Jeżeli podmioty odbierające odpady komunalne, prowadzące działalność na terenie gminy prowadzą segregację odebranych odpadów komunalnych w sortowniach niebędących częścią regionalnej instalacji do przetwarzania odpadów komunalnych, to w części tej powinny również zostać uwzględnione pozostałości z sortowania odpadów komunalnych.
- <sup>4)</sup>Zgodnie z rozporządzeniem Ministra Środowiska z dnia 27 września 2001 r. w sprawie katalogu odpadów (Dz. U. Nr 112, poz. 1206).
- <sup>5)</sup>Z dokładnością do jednego miejsca po przecinku.
- <sup>6)</sup>Przez sposób zagospodarowania odpadów komunalnych rozumie się procesy odzysku wymienione w załączniku nr 5 do ustawy z dnia 27 kwietnia 2001 r. o odpadach (Dz. U. z 2010 r. Nr 185, poz. 1243, z późn. zm.) oraz procesy unieszkodliwiania odpadów, wymienione w załączniku nr 6 do tej ustawy.
- <sup>7)</sup>Należy uwzględnić odpady o kodach: 15 01 01, 15 01 03, ex 15 01 09 Opakowania z tekstyliów z włókien naturalnych, 20 01 01, 20 01 08, ex 20 01 10 Odzież z włókien naturalnych, ex 20 01 11 Tekstylija z włókien naturalnych, 20 01 25, 20 01 38, 20 02 01, 20 03 02, zgodnie z rozporządzeniem Ministra Środowiska z dnia 27 września 2001 r. w sprawie katalogu odpadów.
- <sup>8)</sup>Przez sposób zagospodarowania odpadów komunalnych ulegających biodegradacji rozumie się: kompostowanie, mechaniczno-biologiczne przetwarzanie, fermentację, inne biologiczne procesy przekształcania, termiczne przekształcanie odpadów, recykling materiałowy, przekazanie osobom fizycznym, zgodnie z rozporządzeniem Ministra Środowiska z dnia 21 kwietnia 2006 r. w sprawie listy rodzajów odpadów, które posiadacz odpadów może przekazywać osobom fizycznym lub jednostkom organizacyjnym niebędącym przedsiębiorcami, oraz dopuszczalnych metod ich odzysku (Dz. U. Nr 75, poz. 257).
- <sup>9)</sup>Poziom ograniczenia masy odpadów komunalnych ulegających biodegradacji kierowanych do składowania oblicza się zgodnie z przepisami wydanymi na podstawie z art. 3c ust. 2 ustawy z dnia 13 września 1996 r. o utrzymaniu czystości i porządku w gminach (Dz. U. z 2012 r., poz. 391).
- <sup>10)</sup> Należy uwzględnić odpady o kodach: 15 01 01, 15 01 02, 15 01 04, 15 01 06, 15 01 07, 20 01 01, 20 01 02, 20 01 39, 20 01 40, ex 20 01 99 odpady papieru, metali, tworzyw sztucznych, szkła, zgodnie z rozporządzeniem Ministra Środowiska z dnia 27 września 2001 r. w sprawie katalogu odpadów.
- <sup>11)</sup>Poziomy recyklingu, przygotowania do ponownego użycia i odzysku innymi metodami oblicza się zgodnie z przepisami wydanymi na podstawie art. 3b ust. 2 ustawy z dnia 13 września 1996 r. o utrzymaniu czystości i porządku w gminach.
- <sup>12)</sup> Należy uwzględnić odpady o kodach: 17 01 01, 17 01 02, 17 01 03, 17 01 07, 17 02 01, 17 02 02, 17 02 03, 17 03 02, 17 04 01, 17 04 02, 17 04 03, 17 04 04, 17 04 05, 17 04 06, 17 04 07, 17 04 11, 17 05 08, 17 06 04, 17 08 02, 17 09 04, ex 20 03 99 inne niż niebezpieczne odpady budowlane i rozbiórkowe, zgodnie z rozporządzeniem Ministra Środowiska z dnia 27 września 2001 r. w sprawie katalogu odpadów.
- <sup>13)</sup>Przez rodzaj odebranych nieczystości ciekłych rozumie się: ścieki bytowe, ścieki komunalne oraz ścieki przemysłowe, w rozumieniu ustawy z dnia 18 lipca 2001 r. – Prawo wodne (Dz. U. z 2012 r. poz. 145).
- <sup>14)</sup>W szczególności niedopełniają obowiązku selektywnego zbierania odpadów komunalnych.
- <sup>15)</sup>Jeżeli posiada.



Załącznik nr 1b do SIUZZ  
do szczegółowego  
przedmiotu zamówienia

SPRAWOZDANIE WÓJTA, BURMISTRZA LUB PREZYDENTA MIASTA Z REALIZACJI  
ZADAŃ Z ZAKRESU GOSPODAROWANIA ODPADAMI KOMUNALNYMI

SPRAWOZDANIE WÓJTA, BURMISTRZA LUB PREZYDENTA MIASTA Z REALIZACJI ZADAŃ Z ZAKRESU GOSPODAROWANIA ODPADAMI KOMUNALNYMI ZA 2014 ROK		ADRESAT <sup>1)</sup>		
1) MARSZAŁEK WOJEWÓDZTWA ŚLĄSKIEGO				
2) WOJEWÓDZKI INSPEKTOR OCHRONY ŚRODOWISKA				
I. NAZWA GMINY (MIASTA)				
GMINA RUDNIK				
II. INFORMACJA O MASIE POSZCZEGÓLNYCH RODZAJÓW ODEBRANYCH Z OBSZARU GMINY ODPADÓW KOMUNALNYCH <sup>2)</sup> ORAZ SPOSÓB ICH ZAGOSPODAROWANIA <sup>3)</sup>				
Nazwa i adres instalacji, do której zostały przekazane odpady komunalne	Kod odebranych odpadów komunalnych <sup>4)</sup>	Rodzaj odebranych odpadów komunalnych <sup>4)</sup>	Masa odebranych odpadów komunalnych <sup>5)</sup> [Mg]	Sposób zagospodarowania <sup>6)</sup> odebranych odpadów komunalnych
Cofinco Poland Sp. z o.o., Dębina 36, 44- 335 Jastrzębie-Zdrój	20 03 01	Niesegregowane (zmieszane) odpady komunalne	162,9	R 12
„EKO MAR” Sp. z o.o ul. Rozwojowa 1 44-335 Jastrzębie Zdrój	15 01 02	Opakowania z tworzyw sztucznych	12,2	R 12
	15 01 07	Opakowania ze szkła	20,1	R 12
	20 03 01	Niesegregowane (zmieszane) odpady komunalne	32,6	R 12
Tonsmeier Południe Sp. z o.o. 41-700 Ruda Śląska ul. Kokotek 33	15 01 02	Opakowania z tworzyw sztucznych	37,4	R 12
	15 01 07	Opakowania ze szkła	10,2	R 13
	20 03 07	Odpady wielkogabarytowe	12,1	R 12
Przedsiębiorstwo Produkcyjno- Handlowo-Usługowe „KOMART” Sp. z o.o. ul. Szpitalna 7, 44-194 Knurów	20 03 01	Niesegregowane (zmieszane) odpady komunalne	24,1	R 12
Tonsmeier Recykling Szkła Sp. z o.o. 41- 700 Ruda Śląska, ul. Kokotek 31	15 01 07	Opakowania ze szkła	25,5	R 12
Zakład Zagospodarowania Opadów Sp. z o.o. ul. Rybnicka 125, 47- 400 Racibórz	20 03 01	Niesegregowane (zmieszane) odpady komunalne	656,9	D 5
PPHU „WTORPOL” ul. Żurawia 1 26-110 Skarżysko- Kamienna	Ex 20 01 10	Odzież z włókien sztucznych	6,65	R 12



	Masa odebranych odpadów o kodzie 20 03 01 <sup>5)</sup> [Mg]	Masa odpadów o kodzie 20 03 01 poddanych składowaniu <sup>5)</sup> [Mg]	Masa odpadów o kodzie 20 03 01 poddanych innym niż składowanie procesom przetwarzania <sup>5)</sup> [Mg]
Odebranych z obszarów miejskich	-	-	-
Odebranych z obszarów wiejskich	876,5	656,9	219,6

Liczba punktów selektywnego zbierania odpadów komunalnych, funkcjonujących na terenie gminy: 0

Nazwa i adres punktu	Kod zebranych odpadów komunalnych <sup>4)</sup>	Rodzaj zebranych odpadów komunalnych <sup>4)</sup>	Masa zebranych odpadów komunalnych <sup>5)</sup> [Mg]

### III. INFORMACJA O MASIE ODPADÓW KOMUNALNYCH ULEGAJĄCYCH BIODEGRADACJI<sup>7)</sup>


Łączna masa selektywnie odebranych odpadów komunalnych ulegających biodegradacji<sup>6)</sup> [Mg]: 44,95

#### a) przekazanych do składowania na składowisku odpadów

Nazwa i adres składowiska, na które przekazano odpady komunalne ulegające biodegradacji	Kod odebranych odpadów komunalnych ulegających biodegradacji <sup>4)</sup>	Rodzaj odebranych odpadów komunalnych ulegających biodegradacji <sup>4)</sup>	Masa odpadów komunalnych ulegających biodegradacji przekazanych do składowania na składowisku odpadów <sup>5)</sup> [Mg]
-	-	-	-

#### b) nieprzekazanych do składowania na składowisku odpadów

Nazwa i adres instalacji, do której przekazano odpady komunalne ulegające biodegradacji	Kod odebranych odpadów komunalnych ulegających biodegradacji <sup>4)</sup>	Rodzaj odebranych odpadów komunalnych ulegających biodegradacji <sup>4)</sup>	Masa odpadów komunalnych ulegających biodegradacji nieprzekazanych do składowania na składowiska odpadów <sup>5)</sup> [Mg]	Sposób zagospodarowania <sup>8)</sup> odpadów komunalnych ulegających biodegradacji nieprzekazanych do składowania na składowiska odpadów
Tonsmeler Południe Sp. z o.o. 41-700 Ruda Śląska ul. Kokotek 33	15 01 01	Opakowania z papieru i tektury	10,5	Recykling materiałowy



EKO-MAR Zakład Gospodarki Opadami 44-335 Jastrzębie Zdrój ul. Rozwojowa 1	15 01 01	Opakowania z papieru i tektury	0,2	Recykling materiałowy
Zakład Zagospodarowania Opadów 47-400 Racibórz ul. Rybnicka 125	20 02 01	Odpady ulegające biodegradacji	24,5	kompostowanie
Best-eko Sp. z o.o. ul. Rycerska 101, 44-251 Rybnik	20 02 01	Odpady ulegające biodegradacji	0,5	kompostowanie
Cofinco Poland Sp. z o.o. Ul. Dębina 36, 44- 335 Jastrzębie-Zdrój	20 02 01	Odpady ulegające biodegradacji	2,6	kompostowanie
PPHU „WTÓRPOL” ul. Żurawia 1 26-110 Skarżysko- Kamienna	Ex 20 01 10	Odzież z włókien naturalnych	6,65	Recykling materiałowy

**IV. OSIĄGNIĘTY POZIOM OGRANICZENIA MASY ODPADÓW KOMUNALNYCH ULEGAJĄCYCH BIODEGRADACJI KIEROWANYCH DO SKŁADOWANIA<sup>9)</sup>**

120,49

**V. POZIOM RECYKLINGU I PRZYGOTOWANIA DO PONOWNEGO UŻYCIA NASTĘPUJĄCYCH FRAKCJI ODPADÓW KOMUNALNYCH: PAPIERU, METALI, TWORZYW SZTUCZNYCH I SZKŁA<sup>10)</sup> ODEBRANYCH Z OBSZARU GMINY**


Kod odebranych odpadów komunalnych <sup>4)</sup>	Rodzaj odebranych odpadów komunalnych <sup>4)</sup>	Łączna masa odebranych odpadów komunalnych <sup>5)</sup> [Mg]	Masa odpadów poddanych recyklingowi <sup>5)</sup> [Mg]	Masa odpadów przygotowanych do ponownego użycia <sup>5)</sup> [Mg]
15 01 01	Opakowania z papieru i tektury	10,7	6,21	-
15 01 02	Opakowania z tworzyw sztucznych	49,6	41	-
15 01 07	Opakowania ze szkła	55,8	34,28	-
15 01 05	Opakowania wielomateriałowe	0	0,1	-
15 01 04	Opakowania z metali	0	0,2	-

Osiągnięty poziom recyklingu, przygotowania do ponownego użycia następujących frakcji odpadów komunalnych: papieru, metali, tworzyw sztucznych i szkła<sup>11)</sup> [%]

16,97

**VI. POZIOM RECYKLINGU, PRZYGOTOWANIA DO PONOWNEGO UŻYCIA I ODZYSKU INNYMI METODAMI INNYCH NIŻ NIEBEZPIECZNE ODPADÓW BUDOWLANYCH I ROZBIÓRKOWYCH<sup>12)</sup> Z ODEBRANYCH Z OBSZARU GMINY ODPADÓW KOMUNALNYCH**

Kod odebranych odpadów <sup>4)</sup>	Rodzaj odebranych odpadów <sup>4)</sup>	Łączna masa odebranych odpadów <sup>5)</sup> [Mg]	Masa odpadów poddanych recyklingowi <sup>5)</sup> [Mg]	Masa odpadów przygotowanych do ponownego użycia <sup>5)</sup> [Mg]	Masa odpadów poddanych odzyskowi innymi metodami
--------------------------------------	---	--	---	---	--






					niż recykling i ponowne użycie <sup>9)</sup> [Mg]
Osiągnięty poziom recyklingu, przygotowania do ponownego użycia i odzysku innymi metodami innych niż niebezpieczne odpadów budowlanych i rozbiórkowych <sup>11)</sup> [%]					
<b>VII. LICZBA WŁAŚCICIELI NIERUCHOMOŚCI, OD KTÓRYCH ZOSTAŁY ODEBRANE ODPADY KOMUNALNE</b>					
1218					
<b>VIII. LICZBA WŁAŚCICIELI NIERUCHOMOŚCI, KTÓRZY ZBIERAJĄ ODPADY KOMUNALNE W SPOSÓB NIEZGODNY Z REGULAMINEM UTRZYMANIA CZYSTOŚCI I PORZĄDKU NA TERENIE GMINY<sup>14)</sup></b>					
0					
<b>IX. RODZAJ I ILOŚĆ NIECZYSTOŚCI CIEKŁYCH ODEBRANYCH Z OBSZARU GMINY</b>					
Rodzaj odebranych z obszaru gminy nieczystości ciekłych <sup>13)</sup>			Ilość odebranych z obszaru gminy nieczystości ciekłych <sup>9)</sup> [m <sup>3</sup> ]		
Ścieki bytowe			2341,38		
<b>X. DODATKOWE UWAGI</b>					
Liczba mieszkańców 1995r.- 5568 Liczba mieszkańców 2014r.- 5117					
<b>XI. DANE OSOBY WYPEŁNIAJĄCEJ SPRAWOZDANIE</b>					
Imię Jolanta			Nazwisko Klasen		
Telefon służbowy <sup>15)</sup> 32 410 64 18 wew. 116		Faks służbowy <sup>15)</sup> 344106418 wew.123		E-mail służbowy <sup>15)</sup> jolanta.klasen@gmina-rudnik.pl	
Data 23.03.2015		Podpis i pieczęć <sup>16)</sup> wójta, burmistrza lub prezydenta miasta  mgr Alicja Głuska			

Objaśnienia:

<sup>1)</sup>Należy wpisać właściwego ze względu na położenie gminy marszałka województwa oraz wojewódzkiego inspektora ochrony środowiska.

<sup>2)</sup>Z wyłączeniem selektywnie zebranych odpadów ulegających biodegradacji.


<sup>3)</sup>Jeżeli podmioty odbierające odpady komunalne, prowadzące działalność na terenie gminy prowadzą segregację odebranych odpadów komunalnych w sortowniach niebędących częścią regionalnej




Załącznik nr 1b do SIU 2  
do szczegółowego przedmiotu  
zamówienia

SPRAWOZDANIE WÓJTA, BURMISTRZA LUB PREZYDENTA MIASTA Z REALIZACJI  
ZADAŃ Z ZAKRESU GOSPODAROWANIA ODPADAMI KOMUNALNYMI

SPRAWOZDANIE WÓJTA, BURMISTRZA LUB PREZYDENTA MIASTA Z REALIZACJI ZADAŃ Z ZAKRESU GOSPODAROWANIA ODPADAMI KOMUNALNYMI ZA 2015 ROK - KOREKTA		ADRESAT <sup>1)</sup>		
		1) MARSZAŁEK WOJEWÓDZTWA ŚLĄSKIEGO 2) WOJEWÓDZKI INSPEKTOR OCHRONY ŚRODOWISKA		
I. NAZWA GMINY (MIASTA)				
GMINA RUDNIK				
II. INFORMACJA O MASIE POSZCZEGÓLNYCH RODZAJÓW ODEBRANYCH Z OBSZARU GMINY ODPADÓW KOMUNALNYCH <sup>2)</sup> ORAZ SPOSOBIE ICH ZAGOSPODAROWANIA <sup>3)</sup>				
Nazwa i adres instalacji, do której zostały przekazane odpady komunalne	Kod odebranych odpadów komunalnych <sup>4)</sup>	Rodzaj odebranych odpadów komunalnych <sup>4)</sup>	Masa odebranych odpadów komunalnych <sup>5)</sup> [Mg]	Sposób zagospodarowania <sup>6)</sup> odebranych odpadów komunalnych
Przedsiębiorstwo Produkcyjno Handlowo Usługowe "KOMART" sp. z o.o. ul. Szpitalna 7 44-194 Knurów	20 03 01	Niesegregowane (zmieszane) odpady komunalne	413,22	R 12
Modułowa Stacja Segregacji Odpadów w Dzierżysławiu Woj. Opolskie Gmina Kietrz 48-130 Dzierżysław	15 01 06	Zmieszane odpady opakowaniowe	83,76	R 12
	15 01 07	Opakowania ze szkła	87,46	R12
	20 01 99	Inne niewymienione odpady	598,06	R 12
	20 03 07	Odpady wielkogabarytowe	22,2	D 8
Składowisko Odpadów w Dzierżysławiu Woj. Opolskie Gmina Kietrz 48-130 Dzierżysław	20 01 35*	Zużyte urządzenia elektryczne i elektroniczne inne niż wymienione w 20 01 21 i 20 01 23 zawierające niebezpieczne składniki	0,1	R 13
	20 01 36	Zużyte urządzenia elektryczne i elektroniczne inne niż wymienione w 20 01 21, 20 01 23 i 20 01 35	0,6	R 13
	16 01 03	Zużyte opony	46	R 13
	20 02 03	Inne odpady nieulegające biodegradacji	17,3	D 5
Naprzód Sp. z o.o. ul. Raciborska 144B 44-280 Rydułtowy	20 01 32	Leki inne niż wymienione w 20 01 31	0,01	R 13



	Masa odebranych odpadów o kodzie 20 03 01 <sup>6)</sup> [Mg]	Masa odpadów o kodzie 20 03 01 poddanych składowaniu <sup>6)</sup> [Mg]	Masa odpadów o kodzie 20 03 01 poddanych innym niż składowanie procesom przetwarzania <sup>6)</sup> [Mg]	
Odebranych z obszarów miejskich	-	-	-	
Odebranych z obszarów wiejskich	413,22	0	413,22	
Liczba punktów selektywnego zbierania odpadów komunalnych, funkcjonujących na terenie gminy		0		
Nazwa i adres punktu	Kod zebranych odpadów komunalnych <sup>4)</sup>	Rodzaj zebranych odpadów komunalnych <sup>4)</sup>	Masa zebranych odpadów komunalnych <sup>5)</sup> [Mg]	
<b>III. INFORMACJA O MASIE ODPADÓW KOMUNALNYCH ULEGAJĄCYCH BIODEGRADACJI<sup>7)</sup></b>				
Łączna masa selektywnie odebranych odpadów komunalnych ulegających biodegradacji <sup>5)</sup> [Mg]		44,02		
<b>a) przekazanych do składowania na składowisku odpadów</b>				
Nazwa i adres składowiska, na które przekazano odpady komunalne ulegające biodegradacji	Kod odebranych odpadów komunalnych ulegających biodegradacji <sup>4)</sup>	Rodzaj odebranych odpadów komunalnych ulegających biodegradacji <sup>4)</sup>	Masa odpadów komunalnych ulegających biodegradacji przekazanych do składowania na składowisku odpadów <sup>5)</sup> [Mg]	
-	-	-	-	
<b>b) nieprzekazanych do składowania na składowisku odpadów</b>				
Nazwa i adres instalacji, do której przekazano odpady komunalne ulegające biodegradacji	Kod odebranych odpadów komunalnych ulegających biodegradacji <sup>4)</sup>	Rodzaj odebranych odpadów komunalnych ulegających biodegradacji <sup>4)</sup>	Masa odpadów komunalnych ulegających biodegradacji nieprzekazanych do składowania na składowiska odpadów <sup>5)</sup> [Mg]	Sposób zagospodarowania <sup>8)</sup> odpadów komunalnych ulegających biodegradacji nieprzekazanych do składowania na składowiska odpadów
Modułowa Stacja Segregacji Odpadów w Dzierżysławiu Woj. Opolskie Gmina	15 01 01	Opakowania z papieru i tektury	11,4	Mechaniczno-biologiczne przetwarzanie



Kietrz 48-130 Dzierżysław				
Płyta kompostowa w Dzierżysławiu Woj. Opolskie Gmina Kietrz 48-130 Dzierżysław	20 01 08	Odpady kuchenne ulegające biodegradacji	32,62	kompostowanie

**IV. OSIĄGNIĘTY POZIOM OGRANICZENIA MASY ODPADÓW KOMUNALNYCH ULEGAJĄCYCH BIODEGRADACJI KIEROWANYCH DO SKŁADOWANIA<sup>9)</sup>**

0

**V. POZIOM RECYKLINGU I PRZYGOTOWANIA DO PONOWNEGO UŻYCIA NASTĘPUJĄCYCH FRAKCJI ODPADÓW KOMUNALNYCH: PAPIERU, METALI, TWORZYW SZTUCZNYCH I SZKŁA<sup>10)</sup> ODEBRANYCH Z OBSZARU GMINY**


Kod odebranych odpadów komunalnych <sup>4)</sup>	Rodzaj odebranych odpadów komunalnych <sup>4)</sup>	Łączna masa odebranych odpadów komunalnych <sup>5)</sup> [Mg]	Masa odpadów poddanych recyklingowi <sup>5)</sup> [Mg]	Masa odpadów przygotowanych do ponownego użycia <sup>6)</sup> [Mg]
15 01 06	Zmieszane odpady opakowaniowe	83,76	-	-
15 01 01	Opakowania z papieru i tektury	11,4	22,72	-
15 01 02	Opakowania z tworzyw sztucznych	-	19,7	-
15 01 07	Opakowania ze szkła	87,46	98,94	-
15 01 04	Opakowania z metali	-	8,28	-

Osiągnięty poziom recyklingu, przygotowania do ponownego użycia następujących frakcji odpadów komunalnych: papieru, metali, tworzyw sztucznych i szkła<sup>11)</sup> [%] 31,39

**VI. POZIOM RECYKLINGU, PRZYGOTOWANIA DO PONOWNEGO UŻYCIA I ODZYSKU INNYMI METODAMI INNYCH NIŻ NIEBEZPIECZNE ODPADÓW BUDOWLANYCH I ROZBIÓRKOWYCH<sup>12)</sup> Z ODEBRANYCH Z OBSZARU GMINY ODPADÓW KOMUNALNYCH**

Kod odebranych odpadów <sup>4)</sup>	Rodzaj odebranych odpadów <sup>4)</sup>	Łączna masa odebranych odpadów <sup>5)</sup> [Mg]	Masa odpadów poddanych recyklingowi <sup>5)</sup> [Mg]	Masa odpadów przygotowanych do ponownego użycia <sup>6)</sup> [Mg]	Masa odpadów poddanych odzyskowi innymi metodami niż recykling i ponowne użycie <sup>6)</sup> [Mg]
0	0	0	0	0	0

Osiągnięty poziom recyklingu, przygotowania do ponownego użycia i odzysku innymi metodami innych niż niebezpieczne odpadów budowlanych i rozbiórkowych<sup>11)</sup> [%]





**VII. LICZBA WŁAŚCICIELI NIERUCHOMOŚCI, OD KTÓRYCH ZOSTAŁY ODEBRANE ODPADY KOMUNALNE**

1223

**VIII. LICZBA WŁAŚCICIELI NIERUCHOMOŚCI, KTÓRZY ZBIERAJĄ ODPADY KOMUNALNE W SPOSÓB NIEZGODNY Z REGULAMINEM UTRZYMANIA CZYSTOŚCI I PORZĄDKU NA TERENIE GMINY<sup>14)</sup>**

16

**IX. RODZAJ I ILOŚĆ NIECZYSTOŚCI CIEKŁYCH ODEBRANYCH Z OBSZARU GMINY**

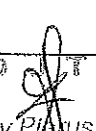
Rodzaj odebranych z obszaru gminy nieczystości ciekłych <sup>13)</sup>	Ilość odebranych z obszaru gminy nieczystości ciekłych <sup>5)</sup> [m <sup>3</sup> ]
Ścieki bytowe	2089,38

**X. DODATKOWE UWAGI**

Liczba mieszkańców 1995r.- 5568  
Liczba mieszkańców 2015r.- 5092


segregowane 19 12 12 6,76 Mg – D-5  
niesegregowane 19 12 12 85,54 Mg - D-5

**XI. DANE OSOBY WYPEŁNIAJĄCEJ SPRAWOZDANIE**

Imię Jolanta	Nazwisko Klasen
Telefon służbowy <sup>15)</sup> 32 410 64 18 wew. 116	Faks służbowy <sup>15)</sup> 344106418 wew.123
	E-mail służbowy <sup>15)</sup> jolanta.klasen@gmina-rudnik.pl
Data 24.06.2016	Podpis i pieczęćka <sup>15)</sup> wójta, burmistrza lub prezydenta miasta 

**Objaśnienia:**

- <sup>1)</sup>Należy wpisać właściwego ze względu na położenie gminy marszałka województwa oraz wojewódzkiego inspektora ochrony środowiska.
- <sup>2)</sup>Z wyłączeniem selektywnie zebranych odpadów ulegających biodegradacji.
- <sup>3)</sup>Jeżeli podmioty odbierające odpady komunalne, prowadzące działalność na terenie gminy prowadzą segregację odebranych odpadów komunalnych w sortowniach niebędących częścią regionalnej instalacji do przetwarzania odpadów komunalnych, to w części tej powinny również zostać uwzględnione pozostałości z sortowania odpadów komunalnych.
- <sup>4)</sup>Zgodnie z rozporządzeniem Ministra Środowiska z dnia 27 września 2001 r. w sprawie katalogu odpadów (Dz. U. Nr 112, poz. 1206).
- <sup>5)</sup>Z dokładnością do jednego miejsca po przecinku.
- <sup>6)</sup>Przez sposób zagospodarowania odpadów komunalnych rozumie się procesy odzysku wymienione w załączniku nr 5 do ustawy z dnia 27 kwietnia 2001 r. o odpadach (Dz. U. z 2010 r. Nr 185, poz. 1243, z późn. zm.) oraz procesy unieszkodliwiania odpadów, wymienione w załączniku nr 6 do tej ustawy.
- <sup>7)</sup>Należy uwzględnić odpady o kodach: 15 01 01, 15 01 03, ex 15 01 09 Opakowania z tekstyliów z włókien naturalnych, 20 01 01, 20 01 08, ex 20 01 10 Odzież z włókien naturalnych, ex 20 01 11




Tekstylia z włókien naturalnych, 20 01 25, 20 01 38, 20 02 01, 20 03 02, zgodnie z rozporządzeniem Ministra Środowiska z dnia 27 września 2001 r. w sprawie katalogu odpadów.

- <sup>9)</sup>Przez sposób zagospodarowania odpadów komunalnych ulegających biodegradacji rozumie się: kompostowanie, mechaniczno-biologiczne przetwarzanie, fermentację, inne biologiczne procesy przekształcania, termiczne przekształcanie odpadów, recykling materiałowy, przekazanie osobom fizycznym, zgodnie z rozporządzeniem Ministra Środowiska z dnia 21 kwietnia 2006 r. w sprawie listy rodzajów odpadów, które posiadacz odpadów może przekazywać osobom fizycznym lub jednostkom organizacyjnym niebędącym przedsiębiorcami, oraz dopuszczalnych metod ich odzysku (Dz. U. Nr 75, poz. 257).
- <sup>9)</sup>Poziom ograniczenia masy odpadów komunalnych ulegających biodegradacji kierowanych do składowania oblicza się zgodnie przepisami wydanymi na podstawie z art. 3c ust. 2 ustawy z dnia 13 września 1996 r. o utrzymaniu czystości i porządku w gminach (Dz. U. z 2012 r., poz. 391).
- <sup>10)</sup> Należy uwzględnić odpady o kodach: 15 01 01, 15 01 02, 15 01 04, 15 01 06, 15 01 07, 20 01 01, 20 01 02, 20 01 39, 20 01 40, ex 20 01 99 odpady papieru, metali, tworzyw sztucznych, szkła, zgodnie z rozporządzeniem Ministra Środowiska z dnia 27 września 2001 r. w sprawie katalogu odpadów.
- <sup>11)</sup>Poziomy recyklingu, przygotowania do ponownego użycia i odzysku innymi metodami oblicza się zgodnie z przepisami wydanymi na podstawie art. 3b ust. 2 ustawy z dnia 13 września 1996 r. o utrzymaniu czystości i porządku w gminach.
- <sup>12)</sup> Należy uwzględnić odpady o kodach: 17 01 01, 17 01 02, 17 01 03, 17 01 07, 17 02 01, 17 02 02, 17 02 03, 17 03 02, 17 04 01, 17 04 02, 17 04 03, 17 04 04, 17 04 05, 17 04 06, 17 04 07, 17 04 11, 17 05 08, 17 06 04, 17 08 02, 17 09 04, ex 20 03 99 inne niż niebezpieczne odpady budowlane i rozbiórkowe, zgodnie z rozporządzeniem Ministra Środowiska z dnia 27 września 2001 r. w sprawie katalogu odpadów.
- <sup>13)</sup>Przez rodzaj odebranych nieczystości ciekłych rozumie się: ścieki bytowe, ścieki komunalne oraz ścieki przemysłowe, w rozumieniu ustawy z dnia 18 lipca 2001 r. – Prawo wodne (Dz. U. z 2012 r. poz. 145).
- <sup>14)</sup>W szczególności niedopełniają obowiązku selektywnego zbierania odpadów komunalnych.
- <sup>15)</sup>Jeżeli posiada.




Załącznik nr. 7b do SIWZ  
do szczegółowego przedmiotu  
Zamówienia 4

<b>SPRAWOZDANIE WÓJTA, BURMISTRZA LUB PREZYDENTA MIASTA/ZWIĄZKU MIĘDZYGMINNEGO Z REALIZACJI ZA- DAŃ Z ZAKRESU GOSPODAROWANIA ODPADAMI KOMU- NALNYMI ZA 2016 ROK</b>		<b>ADRESAT<sup>1)</sup></b> <b>1) MARSZAŁEK WOJE- WÓDZTWA ŚLĄSKIEGO</b>  <b>2) WOJEWÓDZKI IN- SPEKTOR OCHRONY ŚRODOWISKA</b>		
<b>I. NAZWA GMINY/ZWIĄZKU MIĘDZYGMINNEGO<sup>2)</sup></b>				
<b>GMINA RUDNIK</b>				
<b>Rodzaj gminy<sup>3)</sup>:</b>		<b>WIEJSKA</b>		
Liczba mieszkańców gminy lub związku międzygminnego		W 1995 r. zgod- nie z danymi GUS	W roku sprawozdaw- czym, zgodnie z danymi pochodzącymi z rejestru mieszkańców <sup>4)</sup> gminy (lub gmin należących do związku) według stanu na dzień 31 grudnia roku objętego sprawoz- daniem	
Liczba mieszkańców miasta				
Liczba mieszkańców miasta powyżej 50 tys. mieszkańców				
Liczba mieszkańców miasta poniżej 50 tys. mieszkańców				
Liczba mieszkańców wsi		5568	5051	
<b>II. INFORMACJA O POSZCZEGÓLNYCH RODZAJACH ODPADÓW KOMUNALNYCH ODEBRANYCH Z OBSZARU GMINY/ZWIĄZKU MIĘDZYGMINNEGO</b>				
<b>a) Informacja o odebranych odpadach komunalnych nieulegających biodegradacji<sup>5)</sup></b>				
Nazwa i adres instalacji <sup>6)</sup> , do której zostały przekaza- ne odpady komunalne	Kod ode- branych odpadów komunal-	Rodzaj odebranych odpadów komunalnych <sup>7)</sup>	Masa ode- branych od- padów ko- munalnych <sup>8)</sup>	Sposób zago- spodarowania odebranych odpadów ko-



	nych <sup>7)</sup>		[Mg]	munalnych <sup>9)</sup>
Przedsiębiorstwo Produkcyjno Handlowo Usługowe „KOMART” sp. z o.o. ul. Szpitalna 7 44-194 Knurów Instalacja RIPOK w Knurowie ul. Szybowa 44	20 03 01	Nie segregowane (zmieszane) odpady komunalne	297,48	R 12
Przedsiębiorstwo Usług Komunalnych „EMPOL” Sp. z o.o. Zakład Zagospodarowania Odpadów Racibórz ul. Rybnicka 125 47-400 Racibórz	20 03 01	Nie segregowane (zmieszane) odpady komunalne	158,78	R 12
Modułowa Stacja Segregacji Odpadów w Dzierżysławiu Woj. Opolskie Gmina Kietrz 48-130 Dzierżysław	15 01 06	Zmieszane odpady opakowaniowe	122,16	R 12
	15 01 07	Opakowania ze szkła	68,90	R 12
	20 01 99	Inne niewymienione odpady	670,98	R 12
	20 03 07	Odpady wielkogabarytowe	118,38	D 8
RIPOK w Dzierżysławiu Woj. Opolskie Gmina Kietrz 48-130 Dzierżysław Składowisko odpadów	20 02 03	Inne odpady nieulegające biodegradacji	25,06	D 5
Składowisko Odpadów w Dzierżysławiu Woj. Opolskie Gmina Kietrz 48-130 Dzierżysław Składowisko odpadów	16 01 03	Zużyte opony	5,62	zbierane
PTH „TECHNIKA” Sp. z o.o ul. Mechaników 15 44-109 Gliwice	20 01 35*	Zużyte urządzenia elektryczne i elektroniczne inne niż wymienione w 20 01 21 i 20 01 23 zawierające niebezpieczne składniki	2,20	R 12
	20 01 36	Zużyte urządzenia elektryczne i elektroniczne inne niż wymienione w 20 01 21, 20 01 23 i 20 01 35	3,60	R 12
SUMA			1473,16	
	Masa odebranych odpadów o kodzie 20 03 01 <sup>8)</sup> [Mg]	Masa odpadów o kodzie 20 03 01 poddanych składowaniu <sup>8)</sup> [Mg]	Masa odpadów o kodzie 20 03 01 poddanych innym niż składowanie procesom przetwarzania <sup>8)</sup> [Mg]	





Odebranych z obszarów miejskich	-	-	-
Odebranych z obszarów wiejskich	456,26	0	456,26
SUMA	456,26	0	456,26


**c) Informacja o selektywnie odebranych odpadach komunalnych ulegających biodegradacji<sup>10)</sup>**

Nazwa i adres instalacji <sup>9)</sup> , do której zostały przekazane odpady komunalne ulegające biodegradacji	Kod odebranych odpadów komunalnych ulegających biodegradacji <sup>7)</sup>	Rodzaj odebranych odpadów komunalnych ulegających biodegradacji <sup>7)</sup>	Masa odebranych odpadów komunalnych ulegających biodegradacji <sup>8)</sup> [Mg]	Sposób zagospodarowania odebranych odpadów komunalnych ulegających biodegradacji <sup>9)</sup>
Płyta kompostowa w Dzierżysławiu Woj. Opolskie Gmina Kietrz 48-130 Dzierżysław	20 01 08	Odpady kuchenne ulegające biodegradacji	30,00	R 3
Best-Eko Sp. z o.o ul. Gwarków 11, 44-240 Żory	20 02 01	Odpady ulegające biodegradacji	2,00	R 3
SUMA			32	

**d) Informacja o odpadach odebranych z terenu gminy/związku międzygminnego w danym roku sprawozdawczym i magazynowanych (ulegających i nieulegających biodegradacji)**

Kod magazynowanych odpadów komunalnych <sup>7)</sup>	Rodzaj magazynowanych odpadów komunalnych <sup>7)</sup>	Masa magazynowanych odpadów komunalnych <sup>8)</sup> [Mg]
-	-	-
SUMA		

**e) Informacja o odpadach magazynowanych w poprzednich latach i przekazanych do zagospodarowania w danym roku sprawozdawczym (ulegających i nieulegających biodegradacji)**




Nazwa i adres instalacji <sup>6)</sup> , do której zostały przekazane odpady komunalne	Kod magazynowanych odpadów komunalnych <sup>7)</sup>	Rodzaj magazynowanych odpadów komunalnych <sup>7)</sup>	Masa magazynowanych odpadów komunalnych <sup>8)</sup> [Mg]	Sposób zagospodarowania magazynowanych odpadów komunalnych <sup>9)</sup>	Rok sprawozdawczy, w którym odpady zostały wykazane jako odebrane
-	-	-	-	-	-
SUMA					

### III. INFORMACJA O DZIAŁAJĄCYCH NA TERENIE GMINY/ZWIĄZKU MIĘDZYGMINNEGO PUNKTACH SELEKTYWNEGO ZBIERANIA ODPADÓW KOMUNALNYCH

Liczba punktów selektywnego zbierania odpadów komunalnych, funkcjonujących na terenie gminy/związku międzygminnego				0	
Nazwa i adres punktu	Kod zebranych odpadów komunalnych <sup>7)</sup>	Rodzaj zebranych odpadów komunalnych <sup>7)</sup>	Masa zebranych odpadów komunalnych <sup>8)</sup> [Mg]	Nazwa i adres instalacji <sup>6)</sup> , do której zostały przekazane odpady komunalne	Sposób zagospodarowania zebranych odpadów <sup>9)</sup>
-	-	-	-	-	-
SUMA					

#### a) Informacja o odpadach zebranych z terenu gminy/związku międzygminnego w danym roku sprawozdawczym i magazynowanych (ulegających i nieulegających biodegradacji)

Kod magazynowanych odpadów komunalnych <sup>7)</sup>	Rodzaj magazynowanych odpadów komunalnych <sup>7)</sup>	Masa magazynowanych odpadów komunalnych <sup>8)</sup> [Mg]
-	-	-
SUMA		




**b) Informacja o odpadach magazynowanych w poprzednich latach i przekazanych do zagospodarowania w danym roku sprawozdawczym (ulegających i nieulegających biodegradacji)**

Nazwa i adres instalacji <sup>6)</sup> , do której zostały przekazane odpady komunalne	Kod magazynowanych odpadów komunalnych <sup>7)</sup>	Rodzaj magazynowanych odpadów komunalnych <sup>7)</sup>	Masa magazynowanych odpadów komunalnych <sup>8)</sup> [Mg]	Sposób zagospodarowania magazynowanych odpadów komunalnych <sup>9)</sup>	Rok sprawozdawczy, w którym odpady zostały wykazane jako zebrane
-	-	-	-	-	-
SUMA					

**IV. INFORMACJA O MASIE POZOSTAŁOŚCI Z SORTOWANIA I POZOSTAŁOŚCI Z MECHANICZNO-BIOLOGICZNEGO PRZETWARZANIA, PRZEZNACZONYCH DO SKŁADOWANIA, POWSTAŁYCH Z ODEBRANYCH I ZEBRANYCH Z TERENU GMINY/ZWIĄZKU MIĘDZYGMINNEGO ODPADÓW KOMUNALNYCH**

Nazwa i adres instalacji, w której zostały wytworzone odpady o kodzie 19 12 12 przeznaczone do składowania z odebranych i zebranych z terenu gminy/związku międzygminnego odpadów komunalnych	Masa odpadów o kodzie 19 12 12 przeznaczonych do składowania powstałych po sortowaniu odpadów selektywnie odebranych i zebranych <sup>8)</sup> [Mg]	Masa odpadów o kodzie 19 12 12 przeznaczonych do składowania powstałych po sortowaniu albo mechaniczno-biologicznym przetwarzaniu zmieszanych odpadów komunalnych <sup>9)</sup> [Mg]	Nazwa i adres składowiska, na które przekazano odpady o kodzie 19 12 12 przeznaczone do składowania wytworzone z odebranych i zebranych z terenu gminy/związku międzygminnego odpadów komunalnych
Przedsiębiorstwo Produkcyjno Handlowo Usługowe „KOMART” sp. z o.o. ul. Szpitalna 7 44-194 Knurów Instalacja RIPOK w Knurowie ul. Szybowa 44	0,00	123,80	Przedsiębiorstwo Produkcyjno Handlowo Usługowe „KOMART” sp. z o.o. ul. Szpitalna 7 44-194 Knurów Instalacja RIPOK w



			Knurów ul. Szybowa 44
Modułowa Stacja Segregacji Odpadów w Dzierżysławiu Woj. Opolskie Gmina Kietrz 48-130 Dzierżysław	18,758	0,00	Modułowa Stacja Segregacji Odpadów w Dzierżysławiu Woj. Opolskie Gmina Kietrz 48-130 Dzierżysław
SUMA	18,758	123,80	


**V. INFORMACJA O OSIĄGNIĘTYCH POZIOMACH RECYKLINGU, PRZYGOTOWANIA DO PONOWNEGO UŻYCIA I ODZYSKU INNYMI METODAMI<sup>1)</sup> ORAZ OGRANICZENIA MASY ODPADÓW KOMUNALNYCH ULEGAJĄCYCH BIODEGRADACJI PRZEKAZYWANYCH DO SKŁADOWANIA**

**a) Informacja o masie odpadów papieru, metali, tworzyw sztucznych i szkła<sup>12)</sup> przygotowanych do ponownego użycia i poddanych recyklingowi z odpadów odebranych i zebranych z terenu gminy/związku międzygminnego w danym okresie sprawozdawczym**

Kod odpadów przygotowanych do ponownego użycia i poddanych recyklingowi <sup>7)</sup>	Rodzaj odpadów przygotowanych do ponownego użycia i poddanych recyklingowi <sup>7)</sup>	Masa odpadów przygotowanych do ponownego użycia i poddanych recyklingowi <sup>8)</sup> [Mg]
15 01 01	Opakowania z papieru i tektury	36,597
15 01 07	Opakowania ze szkła	74,04
15 01 02	Opakowania z tworzyw sztucznych	38,404
15 01 04	Opakowania z metali	3,18
19 12 01	Papier i tektura	0,12


**b) Informacja o masie odpadów papieru, metali, tworzyw sztucznych i szkła<sup>12)</sup> przygotowanych do ponownego użycia i poddanych recyklingowi z odpadów zmagazynowanych w poprzednich okresach sprawozdawczych**

Kod odpadów magazynowanych w poprzednich okresach sprawozdawczych i w bieżącym okresie sprawozdawczym, przygotowanych do ponownego użycia i poddanych recyklingowi <sup>7)</sup>	Rodzaj odpadów magazynowanych w poprzednich okresach sprawozdawczych i w bieżącym okresie sprawozdawczym, przygotowanych do ponownego użycia i poddanych recyklingowi <sup>7)</sup>	Masa odpadów magazynowanych w poprzednich okresach sprawozdawczych i w bieżącym okresie sprawozdawczym, przygotowanych do ponownego użycia i	Rok sprawozdawczy, w którym odpady zostały wykazane jako odebrane lub zebrane





		poddanych recyklingowi <sup>8)</sup> [Mg]	
-	-	-	-
<b>c) Informacja o osiągniętym poziomie recyklingu i przygotowania do ponownego użycia papieru, metali, tworzyw sztucznych i szkła</b>			
Łączna masa odpadów papieru, metali, tworzyw sztucznych i szkła przygotowanych do ponownego użycia i poddanych recyklingowi <sup>8)</sup> [Mg]		152,344	
Łączna masa odebranych i zebranych odpadów komunalnych od właścicieli nieruchomości <sup>8), 13)</sup> [Mg]		1505,16	
Udział morfologiczny papieru, metali, tworzyw sztucznych i szkła w składzie morfologicznym odpadów komunalnych <sup>14)</sup> [%]		31,8	
Osiągnięty poziom recyklingu i przygotowania do ponownego użycia <sup>15)</sup> papieru, metali, tworzyw sztucznych i szkła [%]		28,57	
<b>d) Informacja o masie odpadów budowlanych i rozbiórkowych będących odpadami komunalnymi<sup>16)</sup> przygotowanych do ponownego użycia, poddanych recyklingowi i innym procesom odzysku z odpadów odebranych i zebranych z terenu gminy/związku międzygminnego w danym okresie sprawozdawczym</b>			
Kod odpadów przygotowanych do ponownego użycia, poddanych recyklingowi i innym procesom odzysku <sup>7)</sup>	Rodzaj odpadów przygotowanych do ponownego użycia, poddanych recyklingowi i innym procesom odzysku <sup>7)</sup>	Masa odpadów przygotowanych do ponownego użycia, poddanych recyklingowi i innym procesom odzysku <sup>8)</sup> [Mg]	
-	-	-	
<b>e) Informacja o masie odpadów budowlanych i rozbiórkowych będących odpadami komunalnymi<sup>16)</sup> przygotowanych do ponownego użycia, poddanych recyklingowi i innym procesom odzysku z odpadów zmagazynowanych w poprzednich okresach sprawozdawczych</b>			




Kod odpadów magazynowanych w poprzednich okresach sprawozdawczych i w bieżącym okresie sprawozdawczym, przygotowanych do ponownego użycia, poddanych recyklingowi i innym procesom odzysku <sup>7)</sup>	Rodzaj odpadów magazynowanych w poprzednich okresach sprawozdawczych i w bieżącym okresie sprawozdawczym, przygotowanych do ponownego użycia, poddanych recyklingowi i innym procesom odzysku <sup>7)</sup>	Masa odpadów magazynowanych w poprzednich okresach sprawozdawczych i w bieżącym okresie sprawozdawczym, przygotowanych do ponownego użycia, poddanych recyklingowi i innym procesom odzysku [Mg] <sup>8)</sup>	Rok sprawozdawczy, w którym odpady zostały wykazane jako odebrane lub zebrane
-	-	-	-

**f) Informacja o osiągniętym poziomie recyklingu, przygotowania do ponownego użycia i odzysku innymi metodami innych niż niebezpieczne odpadów budowlanych i rozbiórkowych**

Łączna masa innych niż niebezpieczne odpadów budowlanych i rozbiórkowych przygotowanych do ponownego użycia, poddanych recyklingowi i innym procesom odzysku <sup>8)</sup> [Mg]	-
Łączna masa innych niż niebezpieczne odpadów budowlanych i rozbiórkowych odebranych i zebranych w danym okresie sprawozdawczym <sup>8), 16)</sup> [Mg]	-
Osiągnięty poziom recyklingu, przygotowania do ponownego użycia i odzysku innymi metodami <sup>15)</sup> innych niż niebezpieczne odpadów budowlanych i rozbiórkowych [%]	-


**g) Informacja o osiągniętym poziomie ograniczenia masy odpadów komunalnych ulegających biodegradacji przekazywanych do składowania**



Masa odpadów komunalnych ulegających biodegradacji wytworzona w 1995 r. <sup>8), 17)</sup> - OUB <sub>1995</sub> [Mg]	261,696	
Masa odpadów ulegających biodegradacji odebranych i zebranych ze strumienia odpadów komunalnych z obszaru gminy/związku międzygminnego w roku rozliczeniowym, przekazanych do składowania <sup>8)</sup> - M <sub>OUBR</sub> <sup>17)</sup> [Mg]	0	
Osiągnięty poziom ograniczenia masy odpadów komunalnych ulegających biodegradacji przekazywanych do składowania <sup>18)</sup> [%]	0	
<b>VI. LICZBA WŁAŚCICIELI NIERUCHOMOŚCI, OD KTÓRYCH ZOSTAŁY ODEBRANE ODPAJY KOMUNALNE<sup>19)</sup></b>		
1226		
<b>VII. UWAGI</b>		
<b>VIII. DANE OSOBY WYPEŁNIAJĄCEJ SPRAWOZDANIE</b>		
Imię Jolanta	Nazwisko Klasen	
Numer telefonu służbowego 324106418 wew.116	Numer faksu służbowego 324106418 wew.123	E-mail służbowy jolanta.klasen@gmina-rudnik.pl
Data sporządzenia sprawozdania- 22.03.2017	Podpis i pieczęć wójta, burmistrza, prezydenta miasta lub przewodniczącego związku międzygminnego <b>W O J T</b> mgr Alojzy Pięruszka	


**Objaśnienia:**

- <sup>1)</sup> Należy wpisać marszałka województwa oraz wojewódzkiego inspektora ochrony środowiska, właściwych ze względu na położenie gminy.
- <sup>2)</sup> W przypadku wypełniania sprawozdania przez związek międzygminny należy wpisać nazwę związku oraz nazwy gmin należących do związku.
- <sup>3)</sup> Należy wpisać: miejska, wiejska albo miejsko-wiejska. W przypadku wypełniania sprawozdania przez związek międzygminny należy wpisać liczbę poszczególnych rodzajów gmin należących do związku.
- <sup>4)</sup> Zgodnie z ustawą z dnia 24 września 2010 r. o ewidencji ludności (Dz. U. z 2015 r. poz. 388, 1337, 1864 i 2281 oraz z 2016 r. poz. 352).
- <sup>5)</sup> Należy uwzględnić wszystkie rodzaje odebranych odpadów z wyłączeniem odpadów o kodach wymienionych w przypisie nr 10.
- <sup>6)</sup> Należy wpisać adres miejsca, gdzie przekazano odpady komunalne - miejsce prowadzenia działalności posiadacza odpadów przejmującego odpad. W przypadku przekazania odpadów osobie fizycznej zgodnie z przepisami wydanymi na podstawie art.



27 ust. 10 ustawy z dnia 14 grudnia 2012 r. o odpadach (Dz. U. z 2013r. poz. 21, z późn. zm.), należy wpisać słownie "przekazanie osobom fizycznym". W przypadku przekazania odpadów do przetwarzania poza instalacjami lub urządzeniami zgodnie z przepisami wydanymi na podstawie art. 30 ust. 5 ustawy z dnia 14 grudnia 2012 r. o odpadach, należy wpisać słownie „odzysk poza instalacjami lub urządzeniami”. W przypadku przekazania odpadów podmiotowi zbierającemu odpady komunalne jeżeli odpady zostały przekazane do dalszego zagospodarowania należy podać adres miejsca gdzie odpady zostały zagospodarowane. Jeżeli podmiot wypełniający sprawozdanie nie posiada informacji o dalszym przekazaniu odpadów należy podać adres miejsca ich zbierania.

- <sup>7)</sup> Zgodnie z przepisami wydanymi na podstawie art. 4 ust. 3 ustawy z dnia 14 grudnia 2012 r. o odpadach.
- <sup>8)</sup> Z dokładnością do trzeciego miejsca po przecinku dla odpadów niebezpiecznych oraz innych niż niebezpieczne. W przypadku gdy masa odpadów jest mniejsza niż 1 kg, należy podać masę w zaokrągleniu do 1 kg.
- <sup>9)</sup> Przez sposób zagospodarowania odpadów komunalnych rozumie się procesy odzysku wymienione w załączniku nr 1 do ustawy z dnia 14 grudnia 2012 r. o odpadach oraz procesy unieszkodliwiania odpadów wymienione w załączniku nr 2 do tej ustawy. W przypadku przekazania odpadów podmiotowi zbierającemu odpady komunalne jeżeli odpady zostały przekazane do dalszego zagospodarowania należy podać proces ich zagospodarowania. Jeżeli podmiot wypełniający sprawozdanie nie posiada informacji o dalszym przekazaniu odpadów należy wpisać „zbieranie”.
- <sup>10)</sup> Należy uwzględnić odpady o kodach: 15 01 01, 15 01 03, ex 15 01 06 - w części zawierającej papier, tekturę, drewno i tekstylia z włókien naturalnych, ex 15 01 09 Opakowania z tekstyliów z włókien naturalnych, 20 01 01, 20 01 08, ex 20 01 10 Odzież z włókien naturalnych, ex 20 01 11 Tekstylia z włókien naturalnych, 20 01 25, 20 01 38, 20 02 01, 20 03 02, zgodnie z przepisami wydanymi na podstawie art. 4 ust. 3 ustawy z dnia 14 grudnia 2012 r. o odpadach.
- <sup>11)</sup> Przy obliczaniu poziomu recyklingu, przygotowania do ponownego użycia i odzysku innymi metodami należy wziąć pod uwagę odpady papieru, metali, tworzyw sztucznych i szkła przygotowane do ponownego użycia i poddane recyklingowi lub inne niż niebezpieczne odpady budowlane i rozbiórkowe przygotowane do ponownego użycia, poddane recyklingowi i innym procesom odzysku odebrane od właścicieli nieruchomości, zebrane w punktach selektywnego zbierania odpadów komunalnych, zebrane w inny sposób oraz wysegregowane w instalacjach do mechanicznego lub mechaniczno-biologicznego przetwarzania odpadów komunalnych, w stosunku których uzyskano informację, o której mowa w art. 90a ustawy z dnia 13 września 1996r. o utrzymaniu czystości i porządku w gminach (Dz. U. z 2016r. poz. 250).
- <sup>12)</sup> Należy uwzględnić odpady o kodach: 15 01 01, 15 01 02, 15 01 04, 15 01 05, ex 15 01 06 – w części zawierającej papier, metal, tworzywa sztuczne, szkło, opakowania wielomateriałowe, 15 01 07, 19 12 01, 19 12 02, 19 12 03, 19 12 04, 19 12 05, 20 01 01, 20 01 02, 20 01 39, 20 01 40, ex 20 01 99 Odpady papieru, metali, tworzyw sztucznych i szkła, zgodnie z przepisami wydanymi na podstawie art. 4 ust. 3 ustawy z dnia 14 grudnia 2012 r. o odpadach. Należy również uwzględnić odpady o tych kodach przekazane podmiotowi posiadającemu zezwolenie na zbieranie odpadów, co do których podmiot wypełniający sprawozdanie posiada informację o przekazaniu ich do recyklingu i przygotowanych do ponownego użycia.
- <sup>13)</sup> Należy podać sumę wszystkich odebranych oraz zebranych z terenu gminy odpadów komunalnych z wyłączeniem odpadów z grupy 17.
- <sup>14)</sup> Na podstawie aktualnego Krajowego Planu Gospodarki Odpadami lub na podstawie badań morfologii odpadów komunalnych wykonanych na zlecenie gminy.
- <sup>15)</sup> Poziom recyklingu, przygotowania do ponownego użycia i odzysku innymi metodami oblicza się zgodnie z przepisami wydanymi na podstawie art. 3b ust. 2 ustawy z dnia 13 września 1996 r. o utrzymaniu czystości i porządku w gminach.
- <sup>16)</sup> Należy uwzględnić odpady o kodach: 17 01 01, 17 01 02, 17 01 03, 17 01 07, 17 02 01, 17 02 02, 17 02 03, 17 03 02, 17 04 01, 17 04 02, 17 04 03, 17 04 04, 17 04 05, 17 04 06, 17 04 07, 17 04 11, 17 05 08, 17 06 04, 17 08 02, 17 09 04, ex 20 03 99 inne niż niebezpieczne odpady budowlane i rozbiórkowe, zgodnie z przepisami wydanymi na podstawie art. 4 ust. 3 ustawy z dnia 14 grudnia 2012 r. o odpadach. Należy również uwzględnić odpady o tych kodach przekazane podmiotowi posiadającemu zezwolenie na zbieranie odpadów, co do których podmiot wypełniający sprawozdanie posiada informację o przekazaniu ich do recyklingu, przygotowanych do ponownego użycia i poddanych innym procesom odzysku.
- <sup>17)</sup> Zgodnie z przepisami wydanymi na podstawie art. 3c ust. 2 ustawy z dnia 13 września 1996 r. o utrzymaniu czystości i porządku w gminach.
- <sup>18)</sup> Poziom ograniczenia masy odpadów komunalnych ulegających biodegradacji przekazywanych do składowania oblicza się zgodnie z przepisami wydanymi na podstawie art. 3c ust. 2 ustawy z dnia 13 września 1996 r. o utrzymaniu czystości i porządku w gminach.
- <sup>19)</sup> Na podstawie złożonych przez właścicieli nieruchomości deklaracji, o których mowa w art.6m ustawy z dnia 13 września 1996r. o utrzymaniu czystości i porządku w gminach, oraz zawartych umów, o których mowa w art. 6 ust. 1 tej ustawy.





21


Załącznik nr 1 c  
do szczegółowego przedmiotu  
zamówienia

URZĄD GMINY RUDNIK  
PRET

01.08.2017  
L.dz. KP-1828/17  
Zal.

CZĘŚĆ A<sup>1)</sup>

SPRAWOZDANIE PODMIOTU ODBIERAJĄCEGO ODPADY KOMUNALNE OD WŁAŚCICIELI NIERUCHOMOŚCI ZA I PÓŁROCZE 2017 ROKU <sup>2)</sup>		ADRESAT <sup>3)</sup> WÓJT GMINY RUDNIK		
<b>I. DANE PODMIOTU ODBIERAJĄCEGO ODPADY KOMUNALNE OD WŁAŚCICIELI NIERUCHOMOŚCI</b>				
Numer rejestrowy nadany przez wójta, burmistrza prezydenta miasta <sup>4)5)</sup> RDR.13.2012				
Numer rejestrowy nadany przez marszałka województwa <sup>5)6)</sup>				
Imię i nazwisko lub nazwa podmiotu NAPRZÓD SP. Z O.O.				
<b>Oznaczenie siedziby podmiotu i adres</b>				
Województwo ŚLĄSKIE		Miejscowość RYDUŁTOWY		
Kod pocztowy 44-280	Ulica RACIBORSKA	Nr budynku 144 B	Nr lokalu	
<b>II. INFORMACJA O POSZCZEGÓLNYCH RODZAJACH ODEBRANYCH ODPADÓW KOMUNALNYCH OD WŁAŚCICIELI NIERUCHOMOŚCI</b>				
<b>a) Informacja o odebranych odpadach komunalnych nieulegających biodegradacji<sup>7)</sup></b>				
Nazwa i adres instalacji <sup>8)</sup> , do której zostały przekazane odpady komunalne	Kod odebranych odpadów komunalnych <sup>9)</sup>	Rodzaj odebranych odpadów komunalnych <sup>9)</sup>	Masa odebranych odpadów komunalnych <sup>10)</sup> [Mg]	Sposób zagospodarowania odebranych odpadów komunalnych <sup>11)</sup>
RIPOK – ZZO Racibórz PUK „EMPOL” Spółka z o.o. w Raciborzu przy ul. Rybnickiej 125	20 03 01	Niesegregowane (zmieszane) odpady komunalne	200,600	R 12
Modułowa Stacja Segregacji Odpadów w Dzierżysławiu Woj. Opolskie Gmina Kietrz 48-130 Dzierżysław	15 01 06	Zmieszane odpady opakowaniowe	58,020	R 12
	15 01 07	Opakowania ze szkła	37,660	R 12
	20 01 99	Inne niewymienione odpady	341,540	R 12
	20 03 07	Odpady wielkogabarytowe	27,480	D 8
PTH "TECHNIKA" SP. Z O.O. UL. MECHANIKÓW 15 44-109 GLIWICE	20 01 36	Zużyte urządzenia elektryczne i elektroniczne ...	1,480	R 12
SUMA			666,780	
<b>b) Dodatkowa informacja o odpadach o kodzie 20 03 01</b>				
	Masa odebranych odpadów o kodzie 20 03 01 <sup>10)</sup> [Mg]	Masa odpadów o kodzie 20 03 01 poddanych składowaniu <sup>10)</sup> [Mg]	Masa odpadów o kodzie 20 03 01 poddanych innym niż składowanie procesom przetwarzania <sup>10)</sup> [Mg]	
Odebranych z obszarów miejskich	-	-	-	
Odebranych z obszarów wiejskich	200,600	0,000	200,600	



Nazwa i adres Instalacji <sup>8)</sup> , do której zostały przekazane odpady komunalne ulegające biodegradacji	Kod odebranych odpadów komunalnych ulegających biodegradacji <sup>9)</sup>	Rodzaj odebranych odpadów komunalnych ulegających biodegradacji <sup>9)</sup>	Masa odebranych odpadów komunalnych ulegających biodegradacji <sup>10)</sup> [Mg]	Sposób zagospodarowania odebranych odpadów komunalnych ulegających biodegradacji <sup>11)</sup>
Płyta kompostowa w Dzierżysławiu Woj. Opolskie Gmina Kietrz 48-130 Dzierżysław	20 01 08	Odpady kuchenne ulegające biodegradacji	37,280	R 3
SUMA			37,280	

**d) Informacja o odpadach odebranych w danym półroczu i magazynowanych przez podmiot wypełniający sprawozdanie (ulegających i nieulegających biodegradacji)**


Kod magazynowanych odpadów komunalnych <sup>9)</sup>	Rodzaj magazynowanych odpadów komunalnych <sup>9)</sup>	Masa magazynowanych odpadów komunalnych <sup>10)</sup> [Mg]
-	-	-
-	-	-
-	-	-
SUMA		-

**e) Informacja o odpadach magazynowanych w poprzednich półroczach i przekazanych do zagospodarowania w danym półroczu sprawozdawczym (ulegających i nieulegających biodegradacji)**

Nazwa i adres instalacji <sup>8)</sup> , do której zostały przekazane odpady komunalne	Kod magazynowanych odpadów komunalnych <sup>9)</sup>	Rodzaj magazynowanych odpadów komunalnych <sup>9)</sup>	Masa magazynowanych odpadów komunalnych <sup>10)</sup> [Mg]	Sposób zagospodarowania magazynowanych odpadów komunalnych <sup>11)</sup>	Półrocze i rok, w którym odpady zostały wykazane jako odebrane
-	-	-	-	-	-
-	-	-	-	-	-
-	-	-	-	-	-
SUMA			-	-	-

**III. INFORMACJA O MASIE POZOSTAŁOŚCI Z SORTOWANIA I POZOSTAŁOŚCI Z MECHANICZNO-BIOLOGICZNEGO PRZETWARZANIA, PRZEZNACZONYCH DO SKŁADOWANIA POWSTAŁYCH Z ODEBRANYCH PRZEZ PODMIOT ODPADÓW KOMUNALNYCH**

Nazwa i adres instalacji, w której zostały wytworzone odpady o kodzie 19 12 12 przeznaczone do składowania z odebranych przez podmiot odpadów komunalnych	Masa odpadów o kodzie 19 12 12 przeznaczonych do składowania powstałych po sortowaniu odpadów selektywnie odebranych <sup>10)</sup> [Mg]	Masa odpadów o kodzie 19 12 12 przeznaczonych do składowania powstałych po sortowaniu albo mechaniczno-biologicznym przetwarzaniu zmieszanych odpadów komunalnych <sup>10)</sup> [Mg]	Nazwa i adres składowiska, na które przekazano odpady o kodzie 19 12 12 przeznaczone do składowania wytworzone z odebranych przez podmiot odpadów komunalnych
RIPOK – ZZO Racibórz PUK „EMPOL” Spółka z o.o. w Raciborzu przy ul. Rybnickiej 125	0,000	0,000	RIPOK – ZZO Racibórz PUK „EMPOL” Spółka z o.o. w Raciborzu przy ul. Rybnickiej 125
Modułowa Stacja Segregacji Odpadów w Dzierżysławiu	11 670	0 000	RIPOK w Dzierżysławiu Woj. Opolskie



48-130 Dzierżysław			
SUMA	11,670	0,000	

**IV. INFORMACJA O ODPADACH PRZYGOTOWANYCH DO PONOWNEGO UŻYCIA, Poddanych RECYKLINGOWI I INNYM PROCESOM ODZYSKU ORAZ O OSIĄGNIĘTYCH POZIOMACH RECYKLINGU, PRZYGOTOWANIA DO PONOWNEGO UŻYCIA I ODZYSKU INNYMI METODAMI ORAZ OGRANICZENIA MASY ODPADÓW KOMUNALNYCH ULEGAJĄCYCH BIODEGRADACJI PRZEKAZYWANYCH DO SKŁADOWANIA**

**a) Informacja o masie odpadów papieru, metali, tworzyw sztucznych i szkła<sup>13)</sup> przygotowanych do ponownego użycia i poddanych recyklingowi z odpadów odebranych przez podmiot w danym okresie sprawozdawczym**

Kod odpadów przygotowanych do ponownego użycia i poddanych recyklingowi <sup>9)</sup>	Rodzaj odpadów przygotowanych do ponownego użycia i poddanych recyklingowi <sup>9)</sup>	Masa odpadów przygotowanych do ponownego użycia i poddanych recyklingowi <sup>10)</sup> [Mg]
15 01 01	Opakowania z papieru i tektury	6,170
15 01 07	Opakowania ze szkła	1,470
15 01 02	Opakowania z tworzyw sztucznych	9,230
15 01 04	Opakowania z metali	1,900
19 12 02	Metale nieżelazne	1,630


**b) Informacja o masie odpadów papieru metali, tworzyw sztucznych i szkła<sup>13)</sup> poddanych recyklingowi i przygotowanych do ponownego użycia z odpadów zmagazynowanych przez podmiot w poprzednich okresach sprawozdawczych**

Kod odpadów magazynowanych w poprzednich okresach sprawozdawczych i w bieżącym okresie sprawozdawczym przygotowanych do ponownego użycia i poddanych recyklingowi <sup>9)</sup>	Rodzaj odpadów magazynowanych w poprzednich okresach sprawozdawczych i w bieżącym okresie sprawozdawczym przygotowanych do ponownego użycia i poddanych recyklingowi <sup>9)</sup>	Masa odpadów magazynowanych w poprzednich okresach sprawozdawczych i w bieżącym okresie sprawozdawczym przygotowanych do ponownego użycia i poddanych recyklingowi <sup>10)</sup> [Mg]	Okres sprawozdawczy, w którym odpady zostały wykazane jako odebrane [półrocze i rok]
-	-	-	-
-	-	-	-
-	-	-	-

**c) Informacja o osiągniętym poziomie recyklingu i przygotowania do ponownego użycia papieru, metali, tworzyw sztucznych i szkła**

	w I półroczu	w II półroczu	cały rok <sup>15)</sup>
Łączna masa odpadów papieru, metali, tworzyw sztucznych i szkła przygotowanych do ponownego użycia i poddanych recyklingowi <sup>10)</sup> [Mg]	20,400		
Łączna masa odebranych odpadów komunalnych od właścicieli nieruchomości <sup>10) 15)</sup> [Mg]	704,060		
Udział morfologiczny papieru, metali, tworzyw sztucznych i szkła w składzie morfologicznym odpadów komunalnych <sup>16) 17)</sup> [%]			

Osiągnięty poziom recyklingu i przygotowania do ponownego



d) Informacja masie odpadów budowlanych i rozbiórkowych będących odpadami komunalnymi<sup>19)</sup>, przygotowanych do ponownego użycia, poddanych recyklingowi i innym procesom odzysku z odpadów odebranych przez podmiot w danym okresie sprawozdawczym

Kod odpadów przygotowanych do ponownego użycia, poddanych recyklingowi i innym procesom odzysku <sup>9)</sup>	Rodzaj odpadów przygotowanych do ponownego użycia, poddanych recyklingowi i innym procesom odzysku <sup>9)</sup>	Masa odpadów przygotowanych do ponownego użycia, poddanych recyklingowi i innym procesom odzysku <sup>10)</sup> [Mg]
-	-	-
-	-	-
-	-	-

e) Informacja o masie odpadów budowlanych i rozbiórkowych będących odpadami komunalnymi<sup>19)</sup>, przygotowanych do ponownego użycia, poddanych recyklingowi i innym procesom odzysku z odpadów zmagazynowanych przez podmiot w poprzednich okresach sprawozdawczych


Kod odpadów magazynowanych w poprzednich okresach sprawozdawczych i w bieżącym okresie sprawozdawczym, przygotowanych do ponownego użycia, poddanych recyklingowi i innym procesom odzysku <sup>9)</sup>	Rodzaj odpadów magazynowanych w poprzednich okresach sprawozdawczych i w bieżącym okresie sprawozdawczym, przygotowanych do ponownego użycia, poddanych recyklingowi i innym procesom odzysku <sup>9)</sup>	Masa odpadów magazynowanych w poprzednich okresach sprawozdawczych i w bieżącym okresie sprawozdawczym, przygotowanych do ponownego użycia, poddanych recyklingowi i innym procesom odzysku <sup>10)</sup> [Mg]	Okres sprawozdawczy, w którym odpady zostały wykazane jako odebrane [półrocze i rok]
-	-	-	-
-	-	-	-
-	-	-	-

f) Informacja o osiągniętym poziomie recyklingu, przygotowania do ponownego użycia i odzysku innymi metodami innych niż niebezpieczne odpadów budowlanych i rozbiórkowych

	w I półroczu	w II półroczu	cały rok <sup>14)</sup>
Łączna masa innych niż niebezpieczne odpadów budowlanych i rozbiórkowych przygotowanych do ponownego użycia, poddanych recyklingowi i innym procesom odzysku <sup>10)</sup> [Mg]	-	-	-
Łączna masa innych niż niebezpieczne odpadów budowlanych i rozbiórkowych odebranych w danym okresie sprawozdawczym <sup>10)</sup> [Mg]	-	-	-
Osiągnięty poziom recyklingu, przygotowania do ponownego użycia i odzysku innymi metodami <sup>18)</sup> innych niż niebezpieczne odpadów budowlanych i rozbiórkowych <sup>16)</sup> [%]	-	-	-

g) Informacja o osiągniętym poziomie ograniczenia masy odpadów komunalnych ulegających biodegradacji przekazywanych do składowania

	w I półroczu	w II półroczu	cały rok <sup>14)</sup>
Masa odpadów komunalnych ulegających biodegradacji wytworzona w 1995 r. <sup>10) 16) 20)</sup> [Mg]	-	-	-





Masa odpadów ulegających biodegradacji odebranych ze strumienia odpadów komunalnych od właścicieli nieruchomości przekazanych do składowania <sup>10)</sup> - M <sub>OUBR</sub> <sup>21)</sup> [Mg]	0,000	0,000	0,000
Osiągnięty poziom ograniczenia masy odpadów komunalnych ulegających biodegradacji przekazywanych do składowania <sup>16) 22)</sup> [%]			
<b>V. LICZBA WŁAŚCICIELI NIERUCHOMOŚCI, OD KTÓRYCH ZOSTAŁY ODEBRANE ODPADY KOMUNALNE<sup>23)</sup></b>			
	w I półroczu (stan na 30 czerwca)	w II półroczu (stan na 31 grudnia)	
Liczba właścicieli nieruchomości			
<b>VI. DANE OSOBY WYPEŁNIAJĄCEJ SPRAWOZDANIE</b>			
Imię Sabina	Nazwisko Adamczyk		
Numer telefonu służbowego <sup>24)</sup> 32/4577083	Numer faxu służbowego <sup>24)</sup>	E-mail służbowy <sup>24)</sup> sadamczyk@naprzod.eu	
Data sporządzenia sprawozdania 25-07-2017	Podpis i pieczęć <sup>24)</sup> odbierającego odpady komunalne od właścicieli nieruchomości <sup>25)</sup> <i>Sabina Adamczyk</i> "NAPRZÓD" Sp. z o.o. V-ce Prezes <i>Lesław Pałka</i>		
	PROKURENT "NAPRZÓD" sp. z o.o. ul. Ruchborska 144 B, 44-280 RYDUŁTÓW		

