

Sprawa nr IRI.7013.1.2014



PROTOKÓŁ
z dnia 2.03.2017r.

z otwarcia ofert na:


"Świadczenie usługi geodezyjnej polegającej na podziale i scaleniu po podziale działek w celu regulacji pasa drogowego odcinka ul. Górna w Brzeźnicy"

lp.	Nazwa i adres oferenta	Termin realizacji	Cena oferty brutto
1	P.P.U.H. Geo - Punkt Kalina Barlik ul. Stalmacha 14/1A, 47-400 Racibórz	90 dni	7380,00 zł
2	GEO-SITE Usługi-Informatyczno-Geodezyjne Paweł Winnicki ul. Nad Złotym Potokiem 18, 48-200 Łąka Rudnicka	110 dni	33900,00 zł
3	All-Maps Aleksandra Rejonicz ul. Kościelna 8/14 30-034 Kraków	120 dni	20295,00 zł
4	Usługi Geodezyjne i Kartograficzne Piotr Cholewałd Plac Zwycięstwa 10/28, 44-300 Hoduستان Śląski	90 dni	5380,00 zł
5.	Mularz Geodezja Mularz Piotr ul. Sokolska 4, 41-219 Sosnowiec	120 dni	14723,10 zł

Komisja w składzie:

1. Krystian Gimał
2.  Krawinkel Sylwia
3.  Nikiel Szymon

Podpis:



Szymon Nikiel