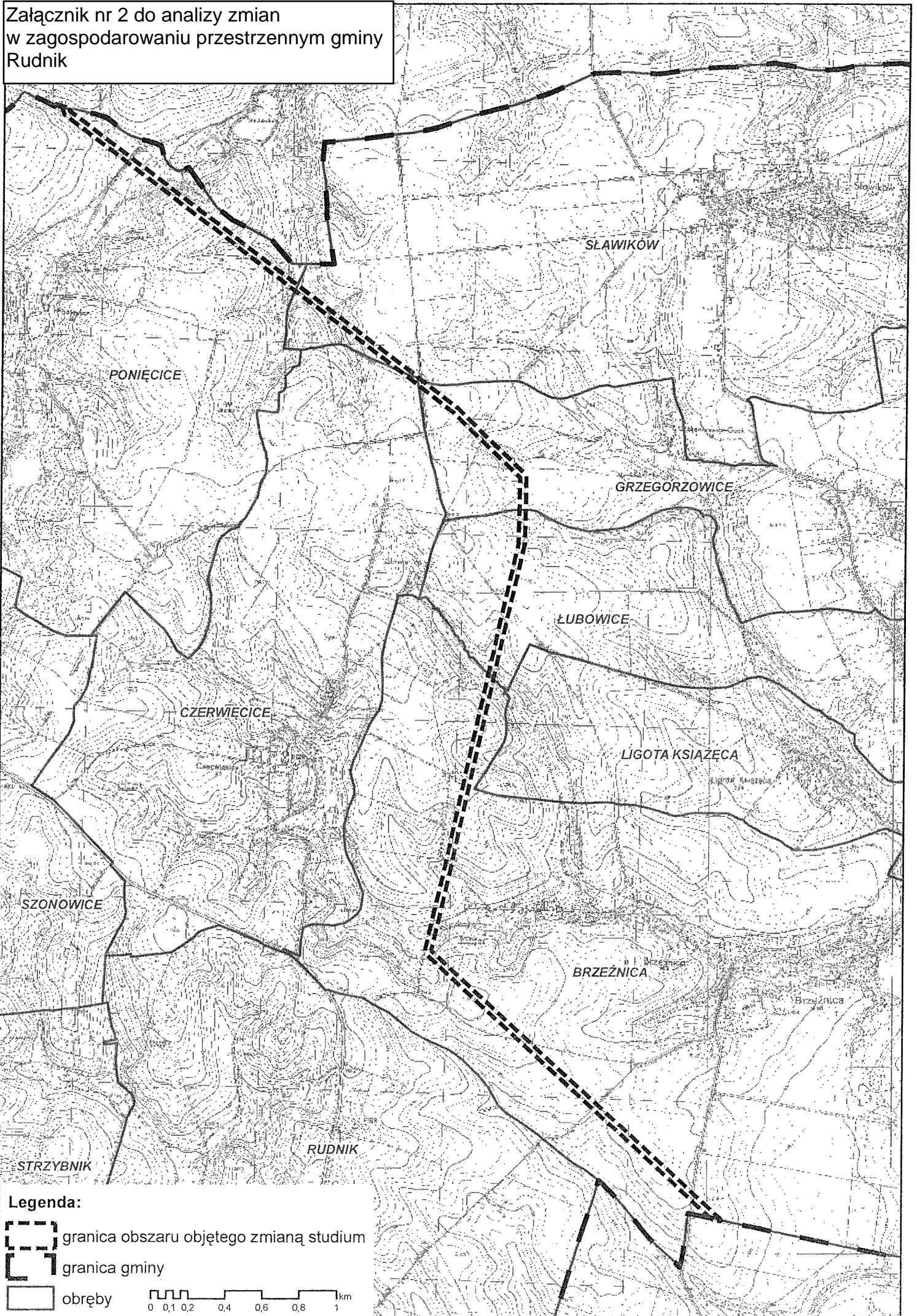





Załącznik nr 2 do analizy zmian  
w zagospodarowaniu przestrzennym gminy  
Rudnik



Legenda:

-  granica obszaru objętego zmianą studium
-  granica gminy
-  obręby

