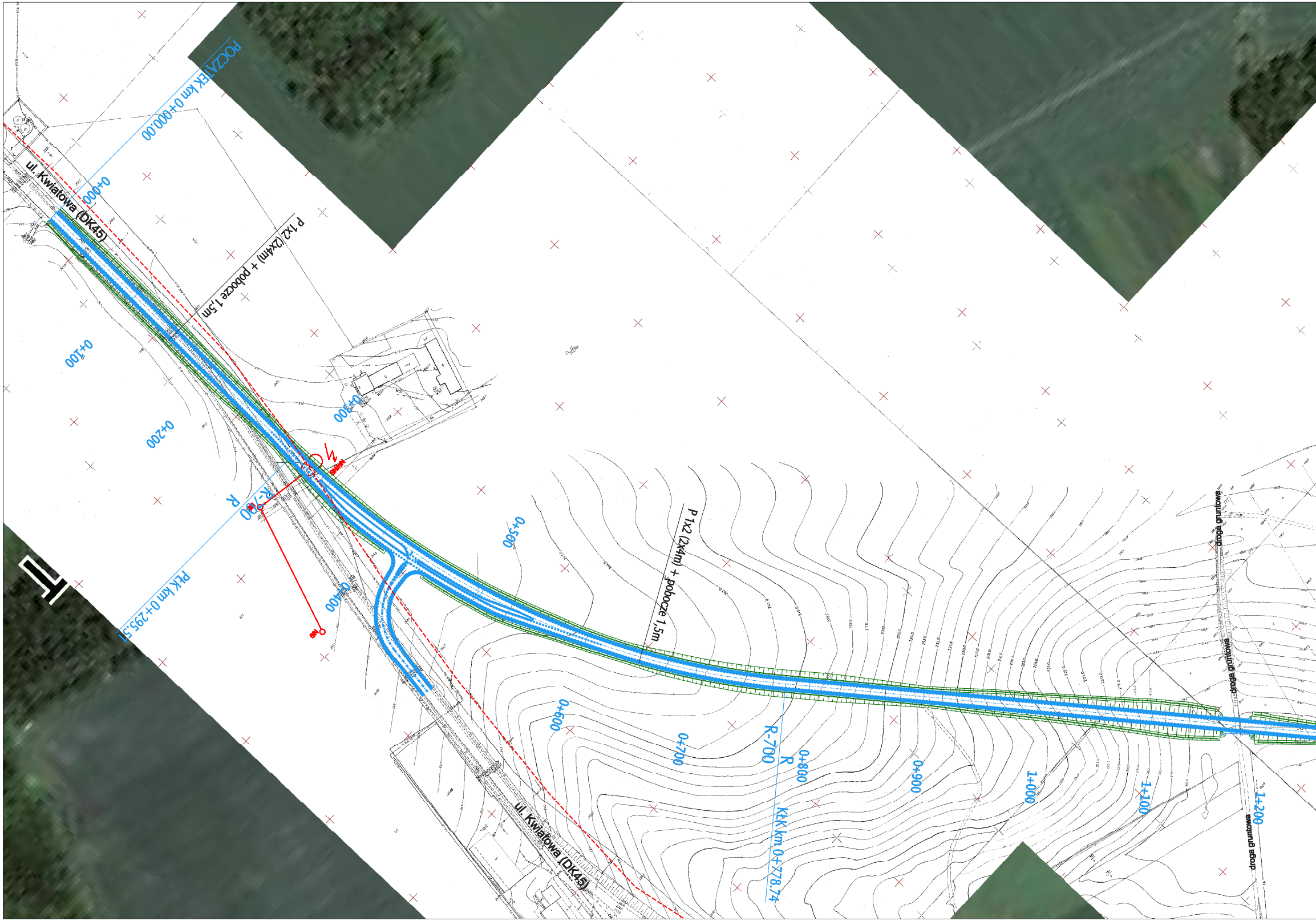
POCZĄTEK km 0+000.00
0+000
ul. Kwiatowa (DK45)
P 1x2 (2x4m) + pobocze 1,5m
0+100
0+200
0+300
R-700
R
PłK km 0+295.57
0+400
SN
0+500
P 1x2 (2x4m) + pobocze 1,5m
0+600
0+700
R-700
R
0+800
KłK km 0+778.74
0+900
1+000
1+100
1+200
droga gruntowa
droga gruntowa
droga gruntowa
ul. Kwiatowa (DK45)

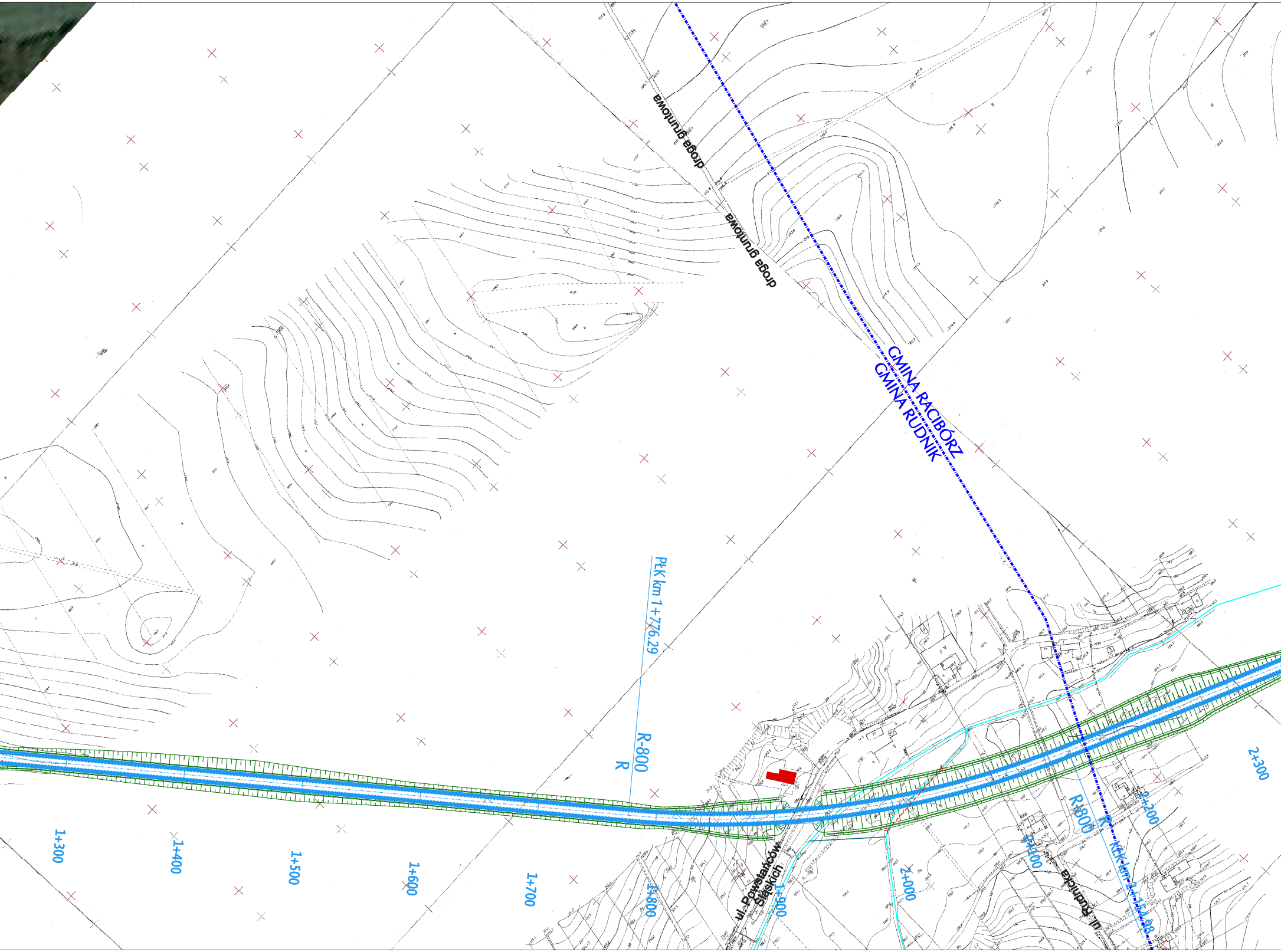
droga gruntowa
droga gruntowa
GMINA RACIBÓRZ
GMINA RUDNIK
PŁK km 1+776.29
R-800
R
ul. Powstańców Śląskich
R-800
R
KŁK km 2+154.98
ul. Rudnicka
1+300
1+400
1+500
1+600
1+700
1+800
1+900
2+000
2+100
2+200
2+300

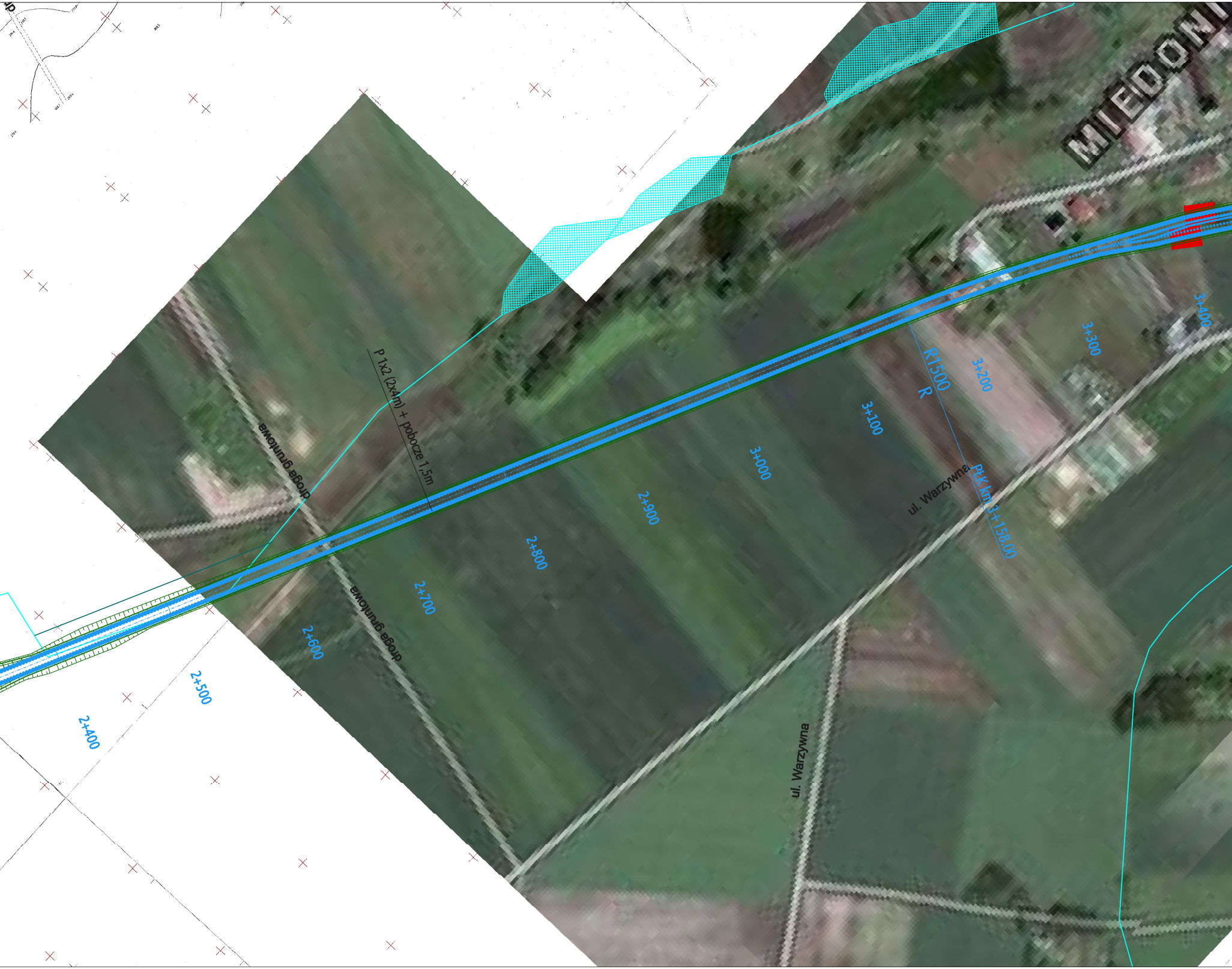
MIEDONI
3+400
3+300
3+200
R1500
R
3+100
3+000
PłK km 3+158,00
ul. Warzywna
2+900
P 1x2 (2x4m) + pobocze 1,5m
droga gruntowa
2+800
2+700
droga gruntowa
2+600
2+500
2+400
ul. Warzywna

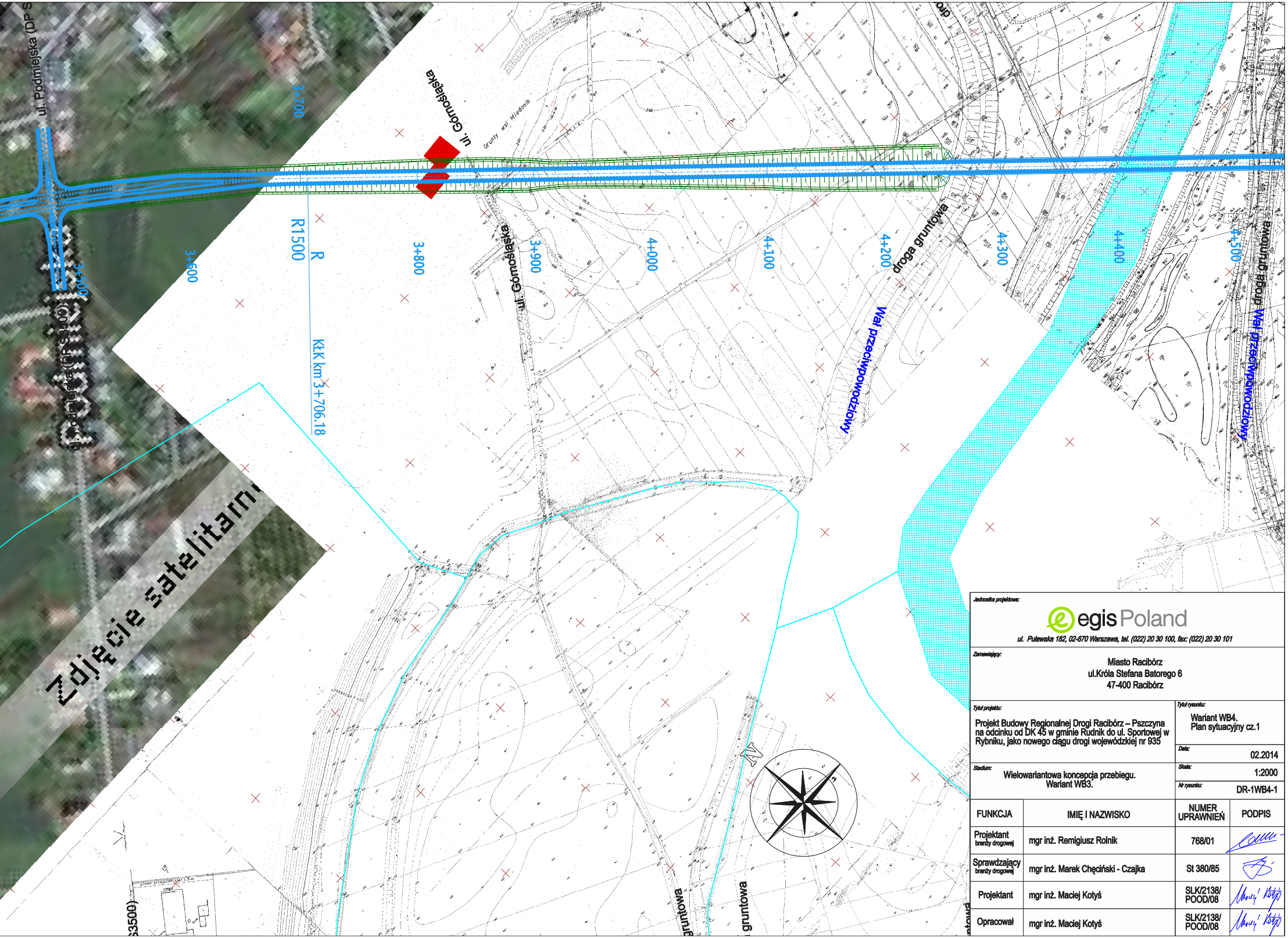
ul. Podmiejska (DP S
3+700
ul. Górnośląska
Grunty wsi Miedonia
3+600
R1500
R
3+800
KtK km 3+706.18
ul. Górnośląska
3+900
4+000
4+100
4+200
droga gruntowa
Wał przeciwpowodziowy
4+300
4+400
4+500
droga gruntowa
Wał przeciwpowodziowy
Zdjęcie satelitarne
N
gruntowa
gruntowa

Jednostka projektowa:

egis Poland

ul. Puławska 182, 02-670 Warszawa, tel. (022) 20 30 100, fax: (022) 20 30 101

Zamawiający:

Miasto Racibórz
ul.Króla Stefana Batorego 6
47-400 Racibórz

Tytuł projektu:

Projekt Budowy Regionalnej Drogi Racibórz – Pszczyna na odcinku od DK 45 w gminie Rudnik do ul. Sportowej w Rybniku, jako nowego ciągu drogi wojewódzkiej nr 935

Tytuł rysunku:

Wariant WB4.
Plan sytuacyjny cz.1

Data: 02.2014

Stadium:

Wielowariantowa koncepcja przebiegu.
Wariant WB3.

Skala: 1:2000

Nr rysunku: DR-1WB4-1

FUNKCJA	IMIĘ I NAZWISKO	NUMER UPRAWNIEŃ	PODPIS
Projektant branży drogowej	mgr inż. Remigiusz Rolnik	768/01	
Sprawdzający branży drogowej	mgr inż. Marek Chęciński - Czajka	St 380/85	
Projektant	mgr inż. Maciej Kotyś	SLK/2138/ POOD/08	Maciej Kotyś
Opracował	mgr inż. Maciej Kotyś	SLK/2138/ POOD/08	Maciej Kotyś