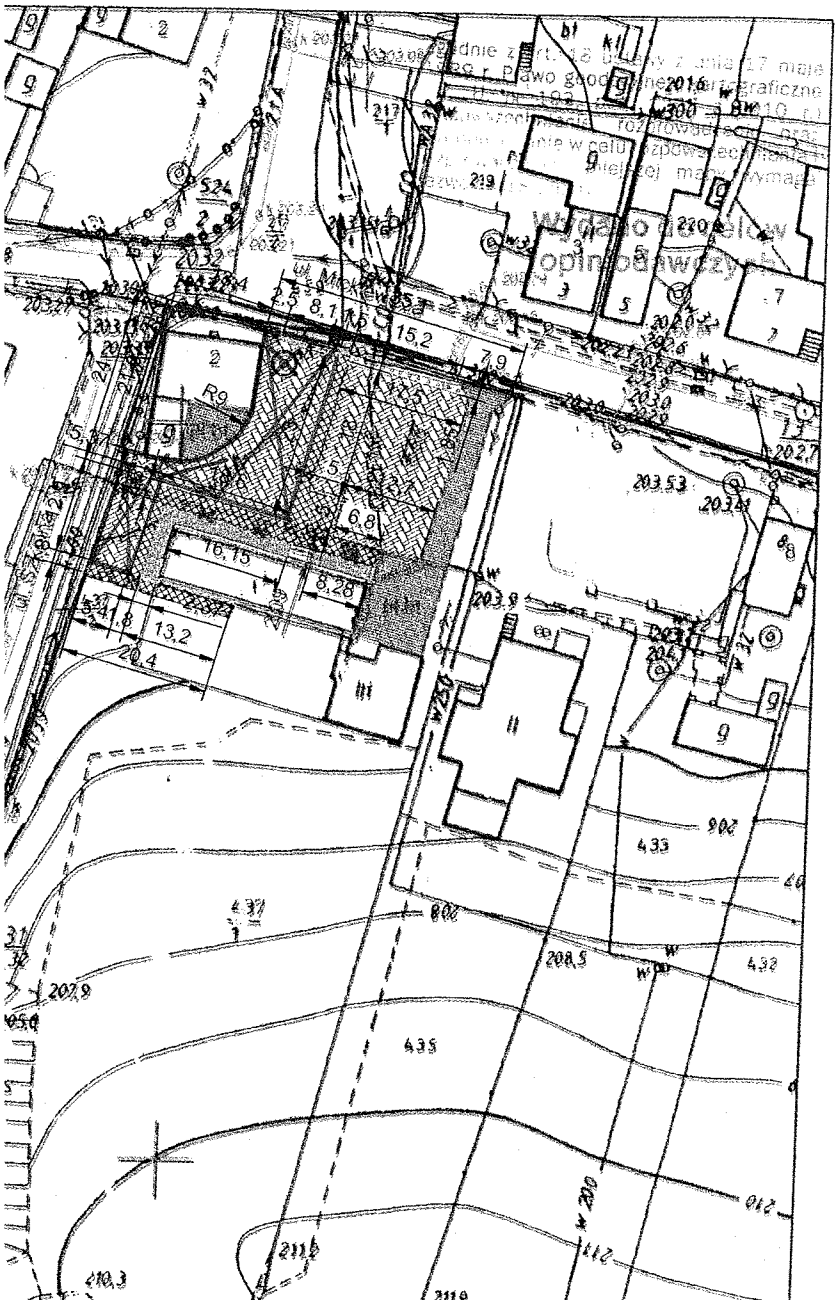


RSK






Mapa zasadnicza  
skala 1:1000

R 7

Województwo : śląskie  
Powiat: raciborski  
Gmina: Rudnik  
Obręb: Rudnik



LEGENDA:

-  - istniejące utwardzenie terenu
-  - projektowany chodnik
-  - projektowane utwardzenie terenu
-  - zielen
-  - choinki
- 1 - budynek GCI

Powierzchnie projektowane: 582

1. Nawierzchnia brukowa - 920 m<sup>2</sup>

2. Zielen - 113 m<sup>2</sup>

455

-----  
Teren zabudowany: 2609 m<sup>2</sup>

Teren zielony: 4820 m<sup>2</sup>

x - elementy wyłączone z realizacji w I etapie

W O J T  
mgr Alojzy Pieruszka