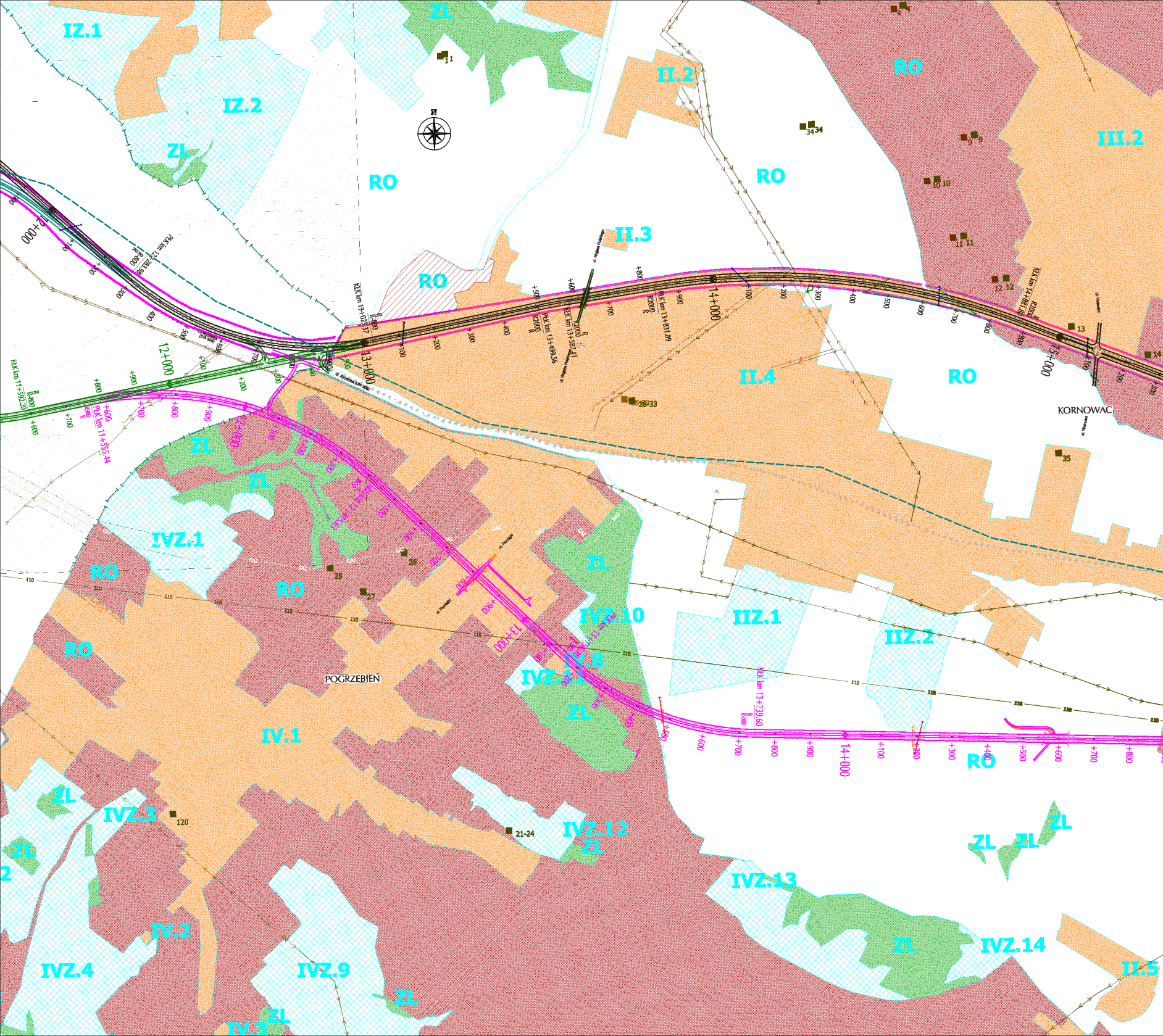
IZ.1
IZ.2
ZL
RO
II.2
RO
RO
III.2
II.3
RO
12+000
13+000
14+000
15+000
12+000
13+000
14+000
PLK km 12+283.98
KLK km 13+023.37
PLK km 13+499.56
KLK km 13+587.41
PLK km 13+831.89
KLK km 14+818
KLK km 11+592.20
PLK km 11+555.44
KLK km 13+739.60
R-800
R2000
II.4
RO
KORNOWAC
28-33
34
35
9
10
11
12
13
14
1
ZL
ZL
IVZ.1
RO
RO
25
26
27
ZL
IVZ.10
IIZ.1
IIZ.2
RO
IV.8
IVZ.11
ZL
POGRZEBIEŃ
IV.1
ZL
IVZ.3
120
ZL
21-24
IVZ.12
ZL
RO
ZL
ZL
ZL
IVZ.13
IV.2
IVZ.4
IVZ.9
ZL
ZL
IV.3
ZL
IVZ.14
II.5
110
120

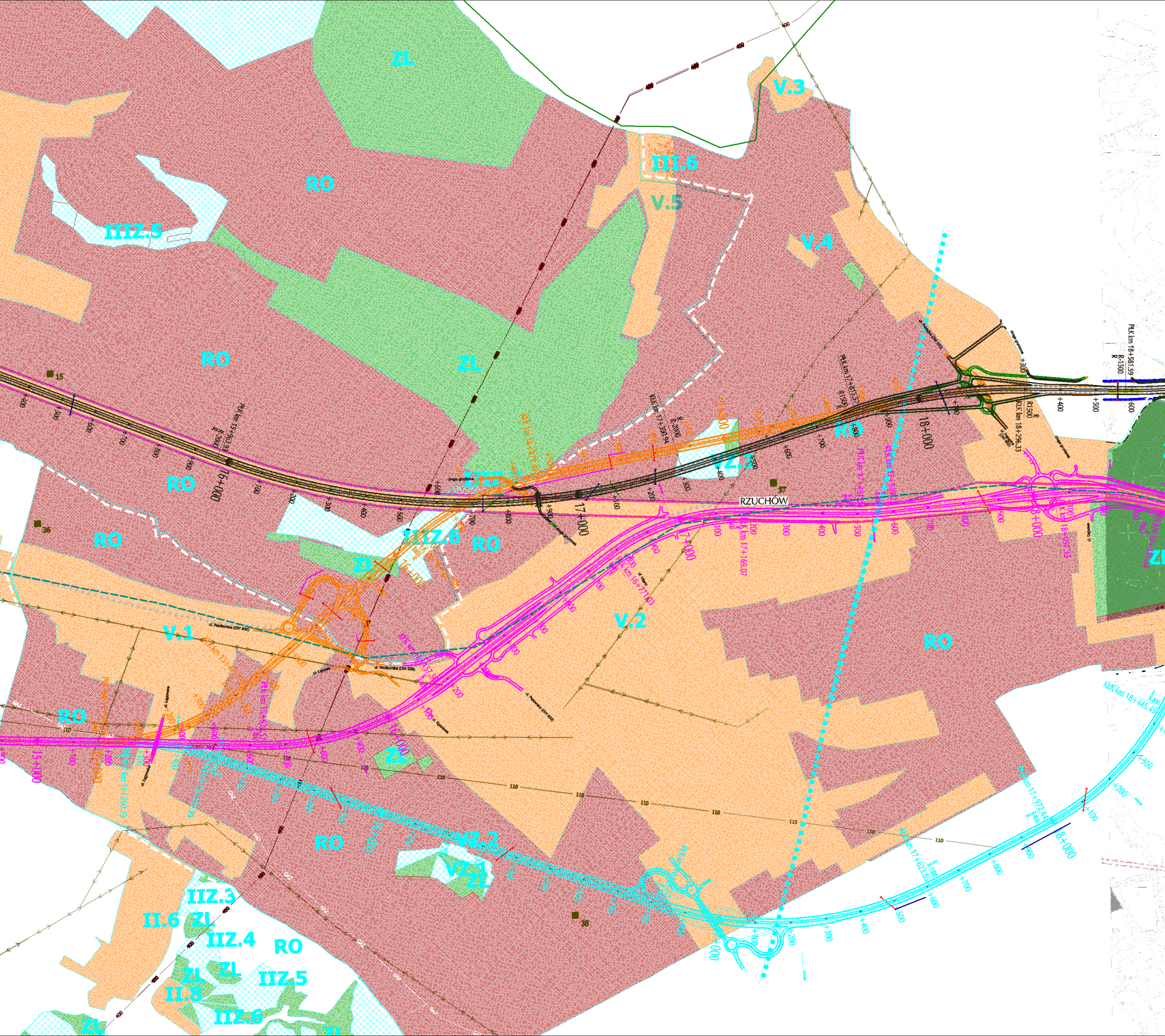
ZL
V.3
III.6
V.5
RO
IIIZ.5
V.4
RO
ZL
RO
RO
VZ.3
RO
RZUCHÓW
16+000
17+000
18+000
18+000
IIIZ.6
RO
ZL
V.1
V.2
RO
RO
RO
ZL
VZ.2
VZ.1
ZL
IIZ.3
II.6
ZL
IIZ.4
RO
ZL
ZL
IIZ.5
II.8
IIZ.6
ZL
15
36
37
38
110
400

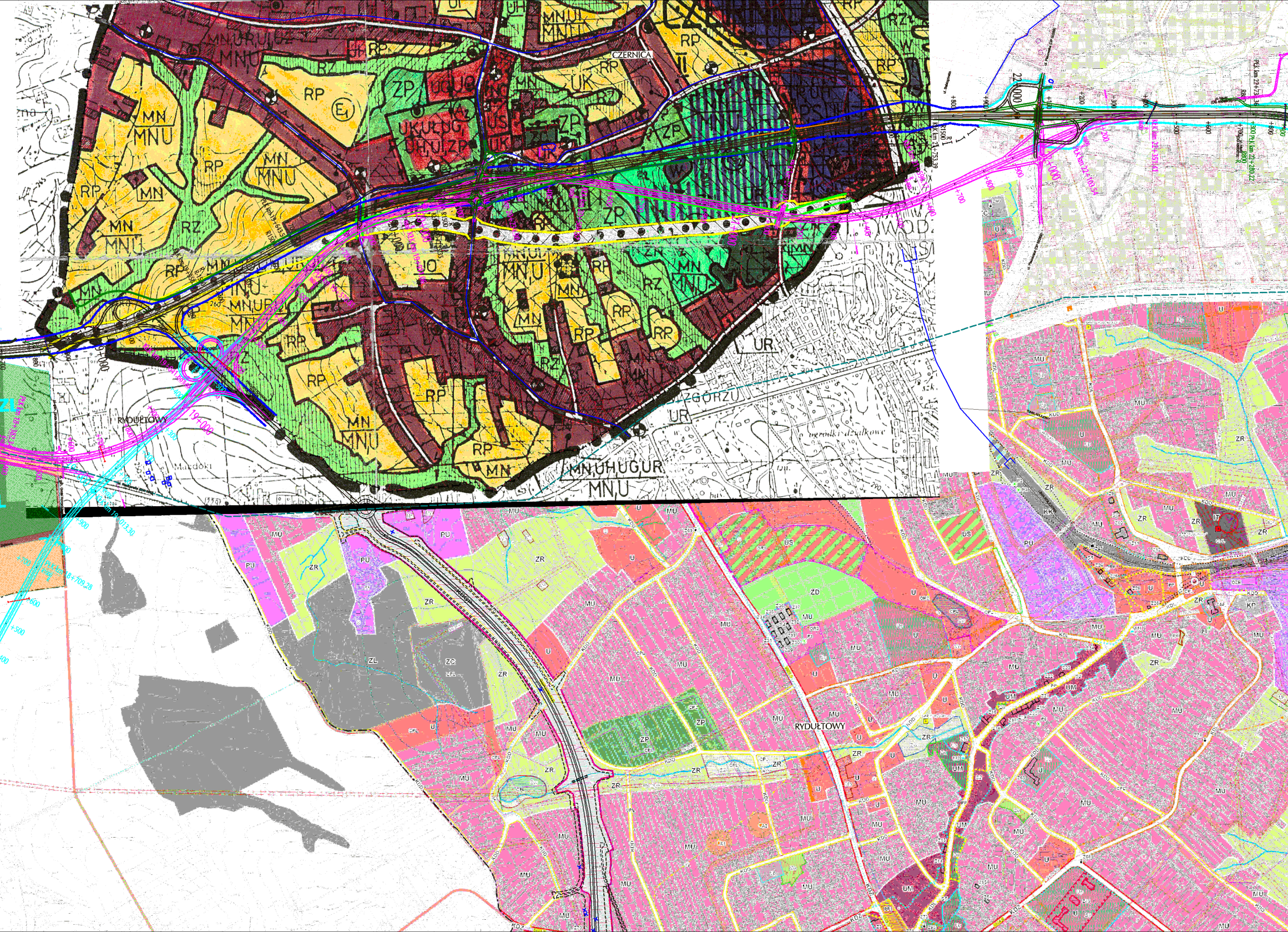
CZERNICA
RYDUŁTOWY
RYDUŁTOWY
Mardoki
ZGÓRZU
ogródki działkowe
19+000
21+000
+100
+200
+300
+400
+500
+600
+700
+800
+900
MN
MNU
MN,U,RU,UZ
RP
RZ
ZP
UK
UR
UO
US
MN,UHUGUR
MNU
ZL
MU
ZR
ZD
ZC
ZP
US
PU
UM
U
IT
KK
KDZ
KDD
KDL
CPL

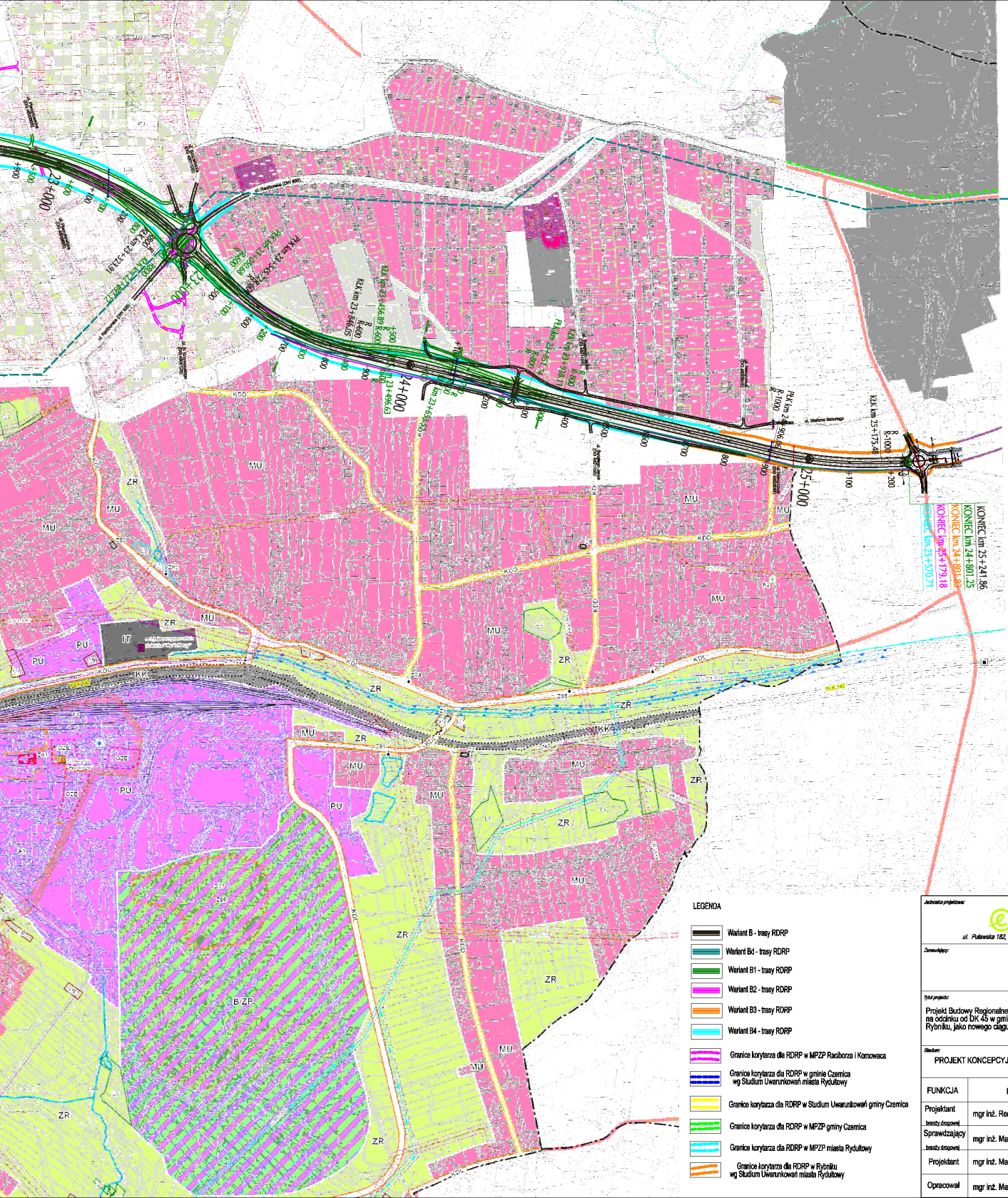
23+000
24+000
25+000
ul. Raciborska (DW 935)
ul. Stefana Batorego
KłK km 25+175.48
R
R-1000
+100
+200
KONIEC km 25+241.86
KONIEC km 24+801.25
KONIEC km 24+801.83
KONIEC km 25+179.18
KONIEC km 25+570.71
MU
ZR
KDD
KDL
KDZ
PU
KK
IT
B|ZP
N

LEGENDA

▬	Wariant B - trasy RDRP
▬	Wariant Bd - trasy RDRP
▬	Wariant B1 - trasy RDRP
▬	Wariant B2 - trasy RDRP
▬	Wariant B3 - trasy RDRP
▬	Wariant B4 - trasy RDRP
┅	Granice korytarza dla RDRP w MPZP Raciborza i Kornowaca
┅	Granice korytarza dla RDRP w gminie Czernica wg Studium Uwarunkowań miasta Rydułtowy
┅	Granice korytarza dla RDRP w Studium Uwarunkowań gminy Czernica
┅	Granice korytarza dla RDRP w MPZP gminy Czernica
┅	Granice korytarza dla RDRP w MPZP miasta Rydułtowy
┅	Granice korytarza dla RDRP w Rybniku wg Studium Uwarunkowań miasta Rydułtowy

Jednostka projektowa:

egis Poland

ul. Puławska 182, 02-670 Warszawa, tel. (022) 20 30 100, fax: (022) 20 30 101

Zamawiający:

Miasto Racibórz
ul.Króla Stefana Batorego 6
47-400 Racibórz

Tytuł projektu:

Projekt Budowy Regionalnej Drogi Racibórz – Pszczyna na odcinku od DK 45 w gminie Rudnik do ul. Sportowej w Rybniku, jako nowego ciągu drogi wojewódzkiej nr 935

Tytuł rysunku:

Zbiorcza plansza koncepcji przebiegu trasy na tle Miejscowych Planów Zagospodarowania Przestrzennego - cz.2.

Data: 02.2014

Stadium: PROJEKT KONCEPCYJNY PRZEBIEGU TRASY

Skala: 1:5000

Nr rysunku: DR-MPZP_0.2

FUNKCJA	IMIĘ I NAZWISKO	NUMER UPRAWNIEŃ	PODPIS
Projektant branży drogowej	mgr inż. Remigiusz Rolnik	768/01	
Sprawdzający branży drogowej	mgr inż. Marek Chęciński - Czajka	St 380/85	
Projektant	mgr inż. Maciej Kotyś	SLK/2138/ POOD/08	Maciej Kotyś
Opracował	mgr inż. Maciej Kotyś	SLK/2138/ POOD/08	Maciej Kotyś