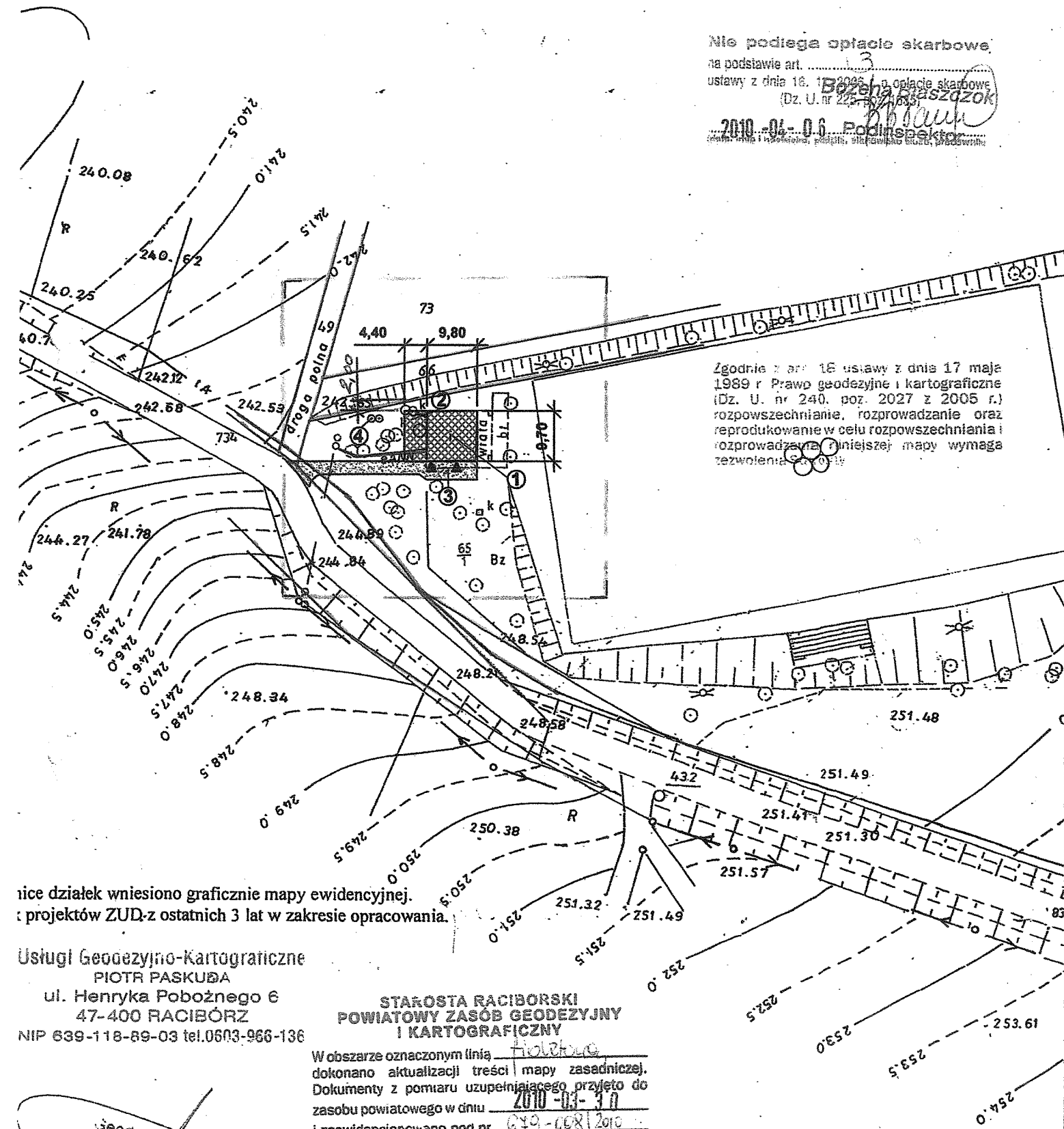


Nie podlega opłacie skarbowej  
na podstawie art. 3





ustawy z dnia 16. 10. 2006 r. o opłacie skarbowej  
(Dz. U. nr 225 z 2006 r.)

2010-04-06 Podinspektor

Zgodnie z art. 16 ustawy z dnia 17 maja 1989 r. Prawo geodezyjne i kartograficzne (Dz. U. nr 240, poz. 2027 z 2005 r.) rozpowszechnianie, rozprowadzanie oraz reprodukcje w celu rozpowszechniania i rozprowadzania niniejszej mapy wymaga pozwolenia.



**LEGENDA:**

-  1 - Istniejący budynek szatni
-  2 - Projektowany budynek magazynowy
-  3 - Istniejąca droga o nawierzchni gruntowej
-  4 - Projektowane szambo

lice działek wniesiono graficznie mapy ewidencyjnej.  
projektów ZUD-z ostatnich 3 lat w zakresie opracowania.

Usługi Geodezyjno-Kartograficzne  
PIOTR PASKUDA  
ul. Henryka Pobożnego 6  
47-400 RACIBÓRZ  
NIP 639-118-89-03 tel.0603-966-136

STAROSTA RACIBORSKI  
POWIATOWY ZASÓB GEODEZYJNY  
I KARTOGRAFICZNY

W obszarze oznaczonym linią fiolkową  
dokonano aktualizacji treści mapy zasadniczej.  
Dokumenty z pomiaru uzupełniającego przyjęto do  
zasobu powiatowego w dniu 2010-03-30  
i zaewidencjonowano pod nr 619-GR/2010  
Nin. mapa może służyć do celów projektowych.  
Projektowane obiekty budowlane wymagające  
pozwolenia na budowę podlegają wytyczeniu i  
inventaryzacji powykonawczej przez jednostki  
uprawnione do wykonywania prac geodezyjnych.  
2010-04-06  
Racibórz, dnia

Z UP. STAROSTA  
Piotr Blochel  
GEODETA POWIATOWY

Geodeta uprawniony  
świad. nr 17558  
Piotr Paskuda

<b>BIURO USŁUG PROJEKTOWYCH I NADZORU</b>		inż. Wojciech Selwent	
ul. Żorska 37/8 47-400 Racibórz		tel 604-197-973	
TEMAT	Dobudowa pomieszczeń magazynowych Plan zagospodarowania terenu		
LOKALIZACJA	Gamów (działka nr 65/1)		
INWESTOR	Gmina Rudnik ul. Kozielska 1		
PROJEKTANT	inż. Wojciech Selwent		
DATA	Racibórz kwiecień 2010	SKALA 1:1000	RYSUNEK NR 1