

Załącznik do protokołu Nr XXXVIII/10
z sesji Rady Gminy Rudnik
z dnia 26 maja 2010r.

**Uchwała Nr XXXVIII/300/2010
Rady Gminy Rudnik**

z dnia 26 maja 2010r.

**w sprawie przystąpienia do sporządzenia zmiany studium uwarunkowań i kierunków
zagospodarowania przestrzennego gminy Rudnik**

Na podstawie art.18 ust.2 pkt 15 ustawy z dnia 8 marca 1990r. o samorządzie gminnym (tekst jednolity Dz. U. z dnia 2001r. Nr 142, poz.1591 z późniejszymi zmianami) oraz art.9 ust.1 i 3 w związku z art.27 ustawy z dnia 27 marca 2003r. o planowaniu i zagospodarowaniu przestrzennym (Dz. U. z 2003r. Nr 80, poz.717 z późniejszymi zmianami)

**Rada Gminy Rudnik
uchwała:**

§ 1

1. Przystępuje się do sporządzenia zmiany studium uwarunkowań i kierunków zagospodarowania przestrzennego Gminy Rudnik, przyjętego uchwałą Rady Gminy Rudnik, Nr XXXIII/2002 z dnia 27 marca 2002r.
2. Integralną częścią uchwały jest załącznik graficzny przedstawiający granice obszaru objętego projektem zmiany studium.

§ 2

Wykonanie uchwały powierza się Wójtowi Gminy Rudnik.

§ 3

Uchwała wchodzi w życie z dniem podjęcia.

WICEPRZEWODNICZĄCY RADY

Damian Niedballa
Damian Niedballa

UZASADNIENIE

Celem uchwały jest realizacja art.9 ustawy z dnia 27 marca 2003r. o planowaniu i zagospodarowaniu przestrzennym (Dz. U. Nr 80, poz.717 z 2003r. z późniejszymi zmianami), który brzmi:

„Art.9. 1.W celu określenia polityki przestrzennej gminy, w tym lokalnych zasad zagospodarowania przestrzennego, rada gminy podejmuje uchwałę o przystąpieniu do sporządzania studium uwarunkowań i kierunków zagospodarowania przestrzennego gminy, zwanego dalej „studium”.

2.Wójt, burmistrz albo prezydent miasta sporządza studium zawierające część tekstową i graficzną, uwzględniając zasady określone w koncepcji przestrzennego zagospodarowania kraju, ustalenia strategii rozwoju i planu zagospodarowania przestrzennego województwa oraz strategii rozwoju gminy, o ile gmina dysponuje takim opracowaniem.

3.Studium sporządza się dla obszaru w granicach administracyjnych gminy.

4.Ustalenia studium są wiążące dla organów gminy przy sporządzaniu planów miejscowych.

5.Studium nie jest aktem prawa miejscowego.”

w związku z art. 27 ustawy z dnia 27 marca 2003r. o planowaniu i zagospodarowaniu przestrzennym (Dz. U. Nr 80, poz.717 z 2003r. z późniejszymi zmianami), który brzmi:

„Art.27. Zmiana studium lub planu miejscowego następuje w takim trybie, w jakim są one uchwalane.”

Zgodnie z analizą zmian w zagospodarowaniu przestrzennym gminy Rudnik uznaje się częściową nieaktualność studium uwarunkowań i kierunków zagospodarowania przestrzennego gminy Rudnik.

Załącznik do uchwały nr XXXVIII/300/10
 Rady Gminy Rudnik
 z dnia 26 maja 2010r.



emapi

Bratka opracowania

WICEPRZEWODNICZĄCY RADY
Niedballe D.
 Damian Niedballe

Załącznik do protokołu Nr XXXVIII/10
z sesji Rady Gminy Rudnik
z dnia 26 maja 2010r.

**Uchwała Nr XXXVIII/301/2010
Rady Gminy Rudnik**

z dnia 26 maja 2010r.

**w sprawie przystąpienia do sporządzenia zmiany miejscowego planu zagospodarowania
przestrzennego jednostki strukturalnej „A” Rudnik, obejmującego tereny sołectwa Rudnik**

Na podstawie art.18 ust.2 pkt.15 ustawy z dnia 8 marca 1990r. o samorządzie gminnym (tekst jednolity: Dz. U. z 2001r. Nr 142, poz. 1591 z późniejszymi zmianami) oraz art.14 ust.1,2 i 4 w związku z art.27 ustawy z dnia 27 marca 2003r. o planowaniu i zagospodarowaniu przestrzennym (Dz. U. z 2003r. Nr 80, poz.717 z późniejszymi zmianami).

**Rada Gminy Rudnik
uchwała:**

§ 1

Przystępuje się do sporządzenia zmiany miejscowego planu zagospodarowania przestrzennego jednostki strukturalnej „A” Rudnik, obejmującego tereny sołectwa Rudnik.

§ 2

Granice terenu objętego opracowaniem zmiany planu zostały określone na załączniku graficznym nr 1 stanowiącym integralną część niniejszej uchwały.

§ 3

Wykonanie uchwały powierza się Wójtowi Gminy Rudnik.

§ 4

Uchwała wchodzi w życie z dniem podjęcia.

WICEPRZEWODNICZĄCY RADY

Niedballe D.
Damian Niedballe

UZASADNIENIE

Celem uchwały jest realizacja art.14 ustawy z dnia 27 marca 2003r. o planowaniu i zagospodarowaniu przestrzennym (Dz. U. Nr 80, poz.717 z 2003r. z późniejszymi zmianami), który brzmi:

„Art.14. 1.W celu ustalenia przeznaczenia terenów, w tym dla inwestycji celu publicznego, oraz określenia sposobów ich zagospodarowania i zabudowy rada gminy podejmuje uchwałę o przystąpieniu do sporządzania miejscowego planu zagospodarowania przestrzennego, zwanego dalej „planem miejscowym”, z zastrzeżeniem ust.6.

2.Integralną częścią uchwały, o której mowa w ust.1, jest załącznik graficzny przedstawiający granice obszaru objętego projektem planu.

3.Plan miejscowy, w wyniku którego następuje zmiana przeznaczenia gruntów rolnych i leśnych na cele nierolnicze i nieleśne, sporządza się dla całego obszaru wyznaczonego w studium.

4.Uchwałę, o której mowa w ust.1, rada gminy podejmuje z własnej inicjatywy lub na wniosek wójta, burmistrza albo prezydenta miasta.

5.Przed podjęciem uchwały, o której mowa w ust.1, wójt, burmistrz albo prezydent miasta wykonuje analizy dotyczące zasadności przystąpienia do sporządzenia planu i stopnia zgodności przewidywanych rozwiązań z ustaleniami studium, przygotowuje materiały geodezyjne do opracowania planu oraz ustala niezbędny zakres prac planistycznych.

6.Planu miejscowego nie sporządza się dla terenów zamkniętych.

7.Plan miejscowy sporządza się obowiązkowo, jeżeli wymagają tego przepisy odrębne.

8.Plan miejscowy jest aktem prawa miejscowego”

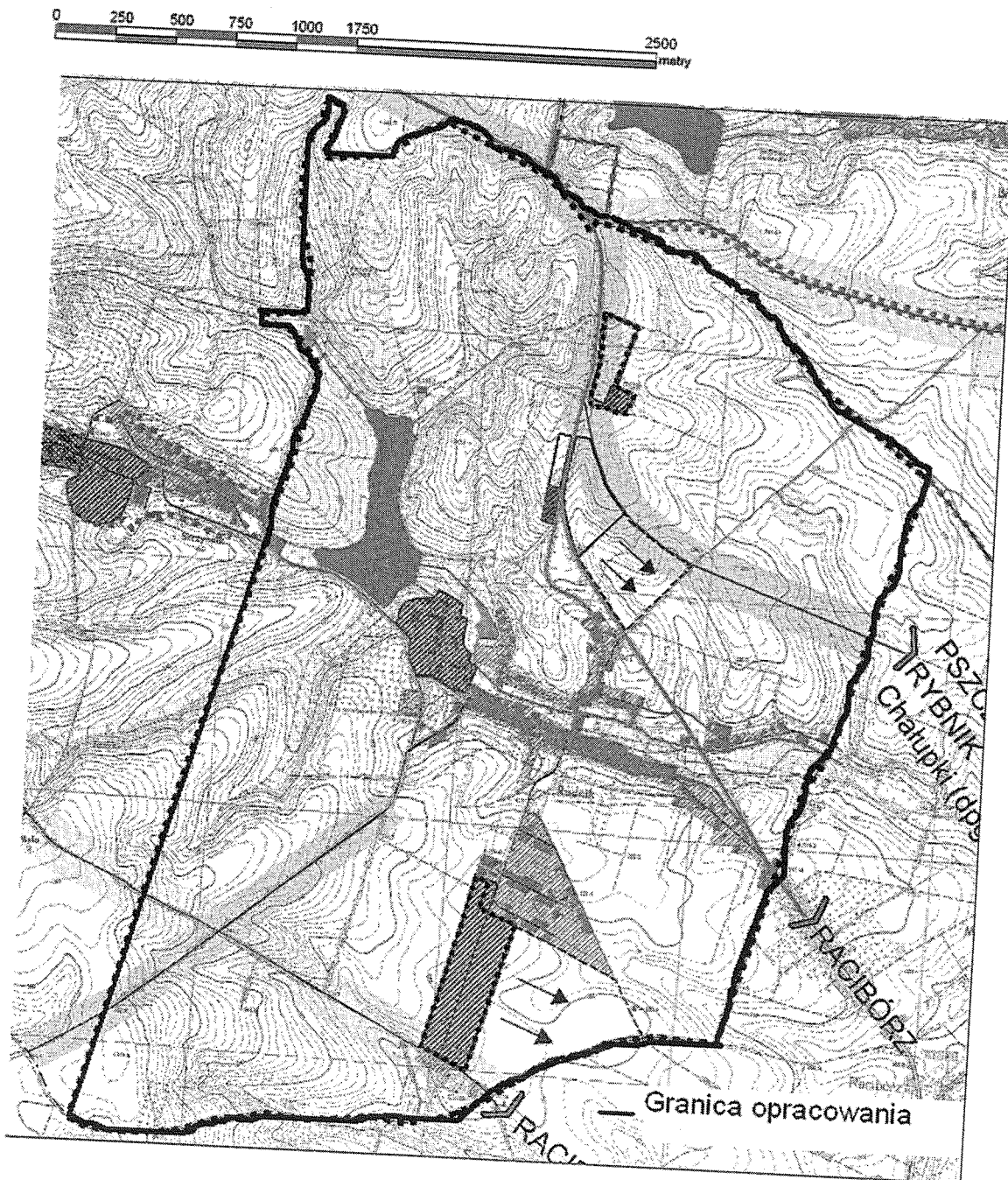
w związku z art. 27 ustawy z dnia 27 marca 2003r. o planowaniu i zagospodarowaniu przestrzennym (Dz. U. Nr 80, poz.717 z 2003r. z późniejszymi zmianami), który brzmi:

„Art.27. Zmiana studium lub planu miejscowego następuje w takim trybie, w jakim są one uchwalane.”

Zgodnie z analizą zmian w zagospodarowaniu przestrzennym gminy Rudnik uznaje się częściową nieaktualność miejscowego planu zagospodarowania przestrzennego jednostki strukturalnej „A” Rudnik, obejmującego tereny sołectwa Rudnik..

Załącznik do uchwały nr XXXVIII/301/10
Rady Gminy Rudnik
z dnia 26 maja 2010 r.

Sołectwo Rudnik



WICEPRZEWODNICZĄCY RADY
Niedbala D.
Damian Niedbala

Załącznik do protokołu Nr XXXVIII/10
z sesji Rady Gminy Rudnik
z dnia 26 maja 2010r.

**Uchwała Nr XXXVIII/302/2010
Rady Gminy Rudnik**

z dnia 26 maja 2010r.

w sprawie przystąpienia do sporządzenia zmiany miejscowego planu zagospodarowania przestrzennego jednostki strukturalnej „B” Strzybnik, obejmującego tereny osadnicze i przewidziane pod planowany rozwój

Na podstawie art.18 ust.2 pkt.15 ustawy z dnia 8 marca 1990r. o samorządzie gminnym (tekst jednolity: Dz. U. z 2001r. Nr 142, poz. 1591 z późniejszymi zmianami) oraz art.14 ust.1,2 i 4 w związku z art.27 ustawy z dnia 27 marca 2003r. o planowaniu i zagospodarowaniu przestrzennym (Dz. U. z 2003r. Nr 80, poz.717 z późniejszymi zmianami).

**Rada Gminy Rudnik
uchwała:**

§ 1

Przystępuje się do sporządzenia zmiany miejscowego planu zagospodarowania przestrzennego jednostki strukturalnej „B” Strzybnik, obejmującego tereny osadnicze i przewidziane pod planowany rozwój.

§ 2

Granice terenu objętego opracowaniem zmiany planu zostały określone na załączniku graficznym nr 1 stanowiącym integralną część niniejszej uchwały.

§ 3

Wykonanie uchwały powierza się Wójtowi Gminy Rudnik.

§ 4

Uchwała wchodzi w życie z dniem podjęcia.

WICEPRZEWODNICZĄCY RADY

Niedballe D.
Damian Niedballe

UZASADNIENIE

Celem uchwały jest realizacja art.14 ustawy z dnia 27 marca 2003r. o planowaniu i zagospodarowaniu przestrzennym (Dz. U. Nr 80, poz.717 z 2003r. z późniejszymi zmianami), który brzmi:

„Art.14. 1.W celu ustalenia przeznaczenia terenów, w tym dla inwestycji celu publicznego, oraz określenia sposobów ich zagospodarowania i zabudowy rada gminy podejmuje uchwałę o przystąpieniu do sporządzania miejscowego planu zagospodarowania przestrzennego, zwanego dalej „planem miejscowym”, z zastrzeżeniem ust.6.

2.Integralną częścią uchwały, o której mowa w ust.1, jest załącznik graficzny przedstawiający granice obszaru objętego projektem planu.

3.Plan miejscowy, w wyniku którego następuje zmiana przeznaczenia gruntów rolnych i leśnych na cele nierolnicze i nieleśne, sporządza się dla całego obszaru wyznaczonego w studium.

4.Uchwałę, o której mowa w ust.1, rada gminy podejmuje z własnej inicjatywy lub na wniosek wójta, burmistrza albo prezydenta miasta.

5.Przed podjęciem uchwały, o której mowa w ust.1, wójt, burmistrz albo prezydent miasta wykonuje analizy dotyczące zasadności przystąpienia do sporządzenia planu i stopnia zgodności przewidywanych rozwiązań z ustaleniami studium, przygotowuje materiały geodezyjne do opracowania planu oraz ustala niezbędny zakres prac planistycznych.

6.Planu miejscowego nie sporządza się dla terenów zamkniętych.

7.Plan miejscowy sporządza się obowiązkowo, jeżeli wymagają tego przepisy odrębne.

8.Plan miejscowy jest aktem prawa miejscowego”

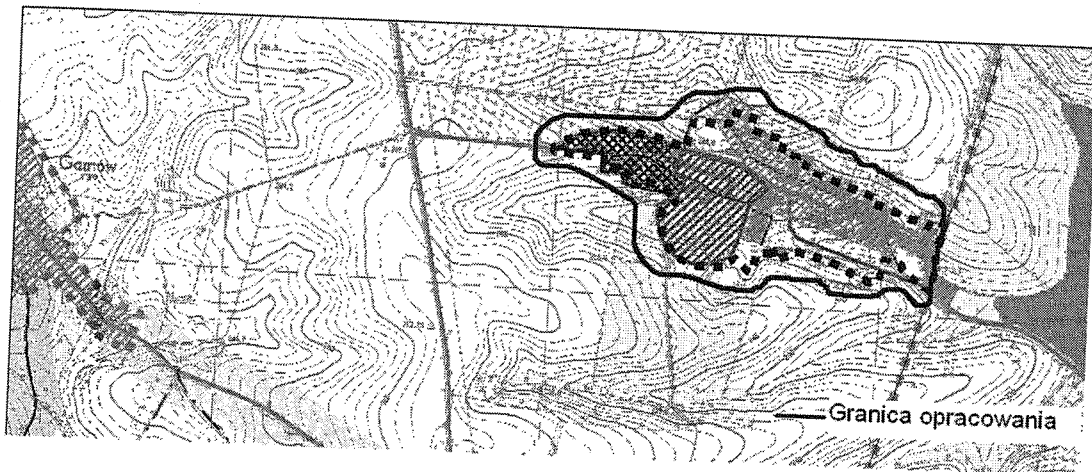
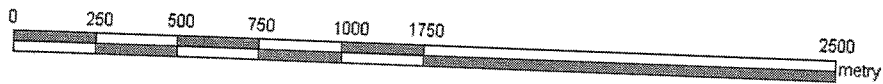
w związku z art. 27 ustawy z dnia 27 marca 2003r. o planowaniu i zagospodarowaniu przestrzennym (Dz. U. Nr 80, poz.717 z 2003r. z późniejszymi zmianami), który brzmi:

„Art.27. Zmiana studium lub planu miejscowego następuje w takim trybie, w jakim są one uchwalane.”

Zgodnie z analizą zmian w zagospodarowaniu przestrzennym gminy Rudnik uznaje się częściową nieaktualność miejscowych planów zagospodarowania przestrzennego gminy Rudnik.

Załącznik do uchwały nr XXXVIII/302/10
Rady Gminy Rudnik
z dnia 26 maja 2010 r.

Sołectwo Strzybnik



WICEPRZEWODNICZĄCY RADY

Niedballe D.

Damian Niedballe

**Uchwała Nr XXXVIII/303/2010
Rady Gminy Rudnik**

z dnia 26 maja 2010r.

w sprawie przystąpienia do sporządzenia zmiany miejscowego planu zagospodarowania przestrzennego jednostki strukturalnej „C” Gamów, obejmującego tereny osadnicze i przewidziane pod planowany rozwój

Na podstawie art.18 ust.2 pkt.15 ustawy z dnia 8 marca 1990r. o samorządzie gminnym (tekst jednolity: Dz. U. z 2001r. Nr 142, poz. 1591 z późniejszymi zmianami) oraz art.14 ust.1,2 i 4 w związku z art.27 ustawy z dnia 27 marca 2003r. o planowaniu i zagospodarowaniu przestrzennym (Dz. U. z 2003r. Nr 80, poz.717 z późniejszymi zmianami).

**Rada Gminy Rudnik
uchwała:**

§ 1

Przystępuje się do sporządzenia zmiany miejscowego planu zagospodarowania przestrzennego jednostki strukturalnej „C” Gamów, obejmującego tereny osadnicze i przewidziane pod planowany rozwój.

§ 2

Granice terenu objętego opracowaniem zmiany planu zostały określone na załączniku graficznym nr 1 stanowiącym integralną część niniejszej uchwały.

§ 3

Wykonanie uchwały powierza się Wójtowi Gminy Rudnik.

§ 4

Uchwała wchodzi w życie z dniem podjęcia.

WICEPRZEWODNICZĄCY RADY

Niedballa D.

Damian Niedballa

UZASADNIENIE

Celem uchwały jest realizacja art.14 ustawy z dnia 27 marca 2003r. o planowaniu i zagospodarowaniu przestrzennym (Dz. U. Nr 80, poz.717 z 2003r. z późniejszymi zmianami), który brzmi:

„Art.14. 1.W celu ustalenia przeznaczenia terenów, w tym dla inwestycji celu publicznego, oraz określenia sposobów ich zagospodarowania i zabudowy rada gminy podejmuje uchwałę o przystąpieniu do sporządzania miejscowego planu zagospodarowania przestrzennego, zwanego dalej „planem miejscowym”, z zastrzeżeniem ust.6.

2.Integralną częścią uchwały, o której mowa w ust.1, jest załącznik graficzny przedstawiający granice obszaru objętego projektem planu.

3.Plan miejscowy, w wyniku którego następuje zmiana przeznaczenia gruntów rolnych i leśnych na cele nierolnicze i nieleśne, sporządza się dla całego obszaru wyznaczonego w studium.

4.Uchwałę, o której mowa w ust.1, rada gminy podejmuje z własnej inicjatywy lub na wniosek wójta, burmistrza albo prezydenta miasta.

5.Przed podjęciem uchwały, o której mowa w ust.1, wójt, burmistrz albo prezydent miasta wykonuje analizy dotyczące zasadności przystąpienia do sporządzenia planu i stopnia zgodności przewidywanych rozwiązań z ustaleniami studium, przygotowuje materiały geodezyjne do opracowania planu oraz ustala niezbędny zakres prac planistycznych.

6.Planu miejscowego nie sporządza się dla terenów zamkniętych.

7.Plan miejscowy sporządza się obowiązkowo, jeżeli wymagają tego przepisy odrębne.

8.Plan miejscowy jest aktem prawa miejscowego”

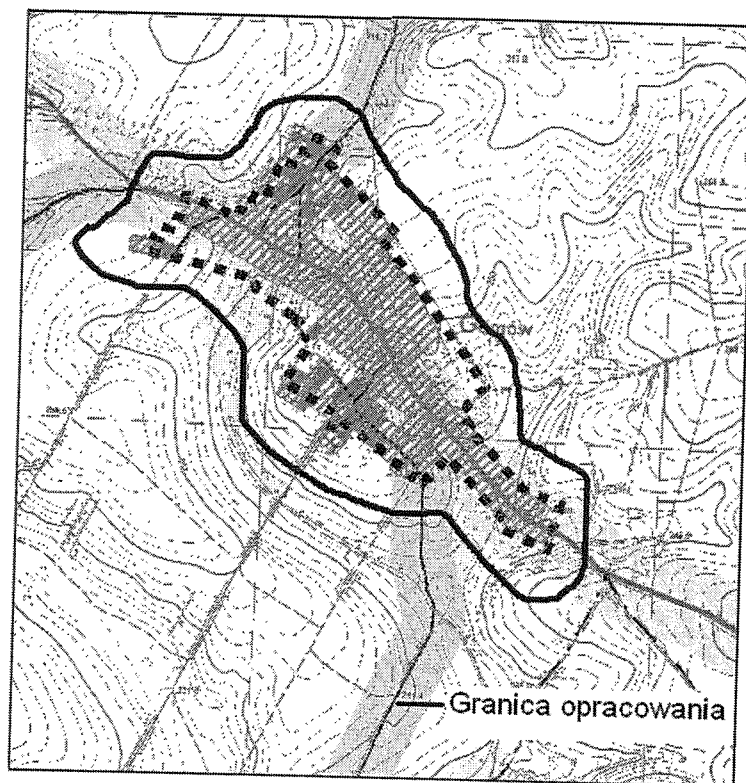

w związku z art. 27 ustawy z dnia 27 marca 2003r. o planowaniu i zagospodarowaniu przestrzennym (Dz. U. Nr 80, poz.717 z 2003r. z późniejszymi zmianami), który brzmi:

„Art.27. Zmiana studium lub planu miejscowego następuje w takim trybie, w jakim są one uchwalane.”

Zgodnie z analizą zmian w zagospodarowaniu przestrzennym gminy Rudnik uznaje się częściową nieaktualność miejscowych planów zagospodarowania przestrzennego gminy Rudnik.

Załącznik uchwały nr XXXVIII/303/10
Rady Gminy Rudnik
z dnia 26 maja 2010 r.

Sołectwo Gamów



WICEPRZEWODNICZĄCY RADY

Niedbala D.
Damian Niedbala

**Uchwała Nr XXXVIII/304/2010
Rady Gminy Rudnik**

z dnia 26 maja 2010r.

w sprawie przystąpienia do sporządzenia zmiany miejscowego planu zagospodarowania przestrzennego jednostki strukturalnej „D” Modzurów, obejmującego tereny osadnicze i przewidziane pod planowany rozwój

Na podstawie art.18 ust.2 pkt.15 ustawy z dnia 8 marca 1990r. o samorządzie gminnym (tekst jednolity: Dz. U. z 2001r. Nr 142, poz. 1591 z późniejszymi zmianami) oraz art.14 ust.1,2 i 4 w związku z art.27 ustawy z dnia 27 marca 2003r. o planowaniu i zagospodarowaniu przestrzennym (Dz. U. z 2003r. Nr 80, poz.717 z późniejszymi zmianami).

**Rada Gminy Rudnik
uchwała:**

§ 1

Przystępuje się do sporządzenia zmiany miejscowego planu zagospodarowania przestrzennego jednostki strukturalnej „D” Modzurów, obejmującego tereny osadnicze i przewidziane pod planowany rozwój.

§ 2

Granice terenu objętego opracowaniem zmiany planu zostały określone na załączniku graficznym nr 1 stanowiącym integralną część niniejszej uchwały.

§ 3

Wykonanie uchwały powierza się Wójtowi Gminy Rudnik.

§ 4

Uchwała wchodzi w życie z dniem podjęcia.

WICEPRZEWODNICZĄCY RADY

Niedbala D.
Damian Niedbala

UZASADNIENIE

Celem uchwały jest realizacja art.14 ustawy z dnia 27 marca 2003r. o planowaniu i zagospodarowaniu przestrzennym (Dz. U. Nr 80, poz.717 z 2003r. z późniejszymi zmianami), który brzmi:

„Art.14. 1.W celu ustalenia przeznaczenia terenów, w tym dla inwestycji celu publicznego, oraz określenia sposobów ich zagospodarowania i zabudowy rada gminy podejmuje uchwałę o przystąpieniu do sporządzania miejscowego planu zagospodarowania przestrzennego, zwanego dalej „planem miejscowym”, z zastrzeżeniem ust.6.

2.Integralną częścią uchwały, o której mowa w ust.1, jest załącznik graficzny przedstawiający granice obszaru objętego projektem planu.

3.Plan miejscowy, w wyniku którego następuje zmiana przeznaczenia gruntów rolnych i leśnych na cele nierolnicze i nieleśne, sporządza się dla całego obszaru wyznaczonego w studium.

4.Uchwałę, o której mowa w ust.1, rada gminy podejmuje z własnej inicjatywy lub na wniosek wójta, burmistrza albo prezydenta miasta.

5.Przed podjęciem uchwały, o której mowa w ust.1, wójt, burmistrz albo prezydent miasta wykonuje analizy dotyczące zasadności przystąpienia do sporządzenia planu i stopnia zgodności przewidywanych rozwiązań z ustaleniami studium, przygotowuje materiały geodezyjne do opracowania planu oraz ustala niezbędny zakres prac planistycznych.

6.Planu miejscowego nie sporządza się dla terenów zamkniętych.

7.Plan miejscowy sporządza się obowiązkowo, jeżeli wymagają tego przepisy odrębne.

8.Plan miejscowy jest aktem prawa miejscowego”

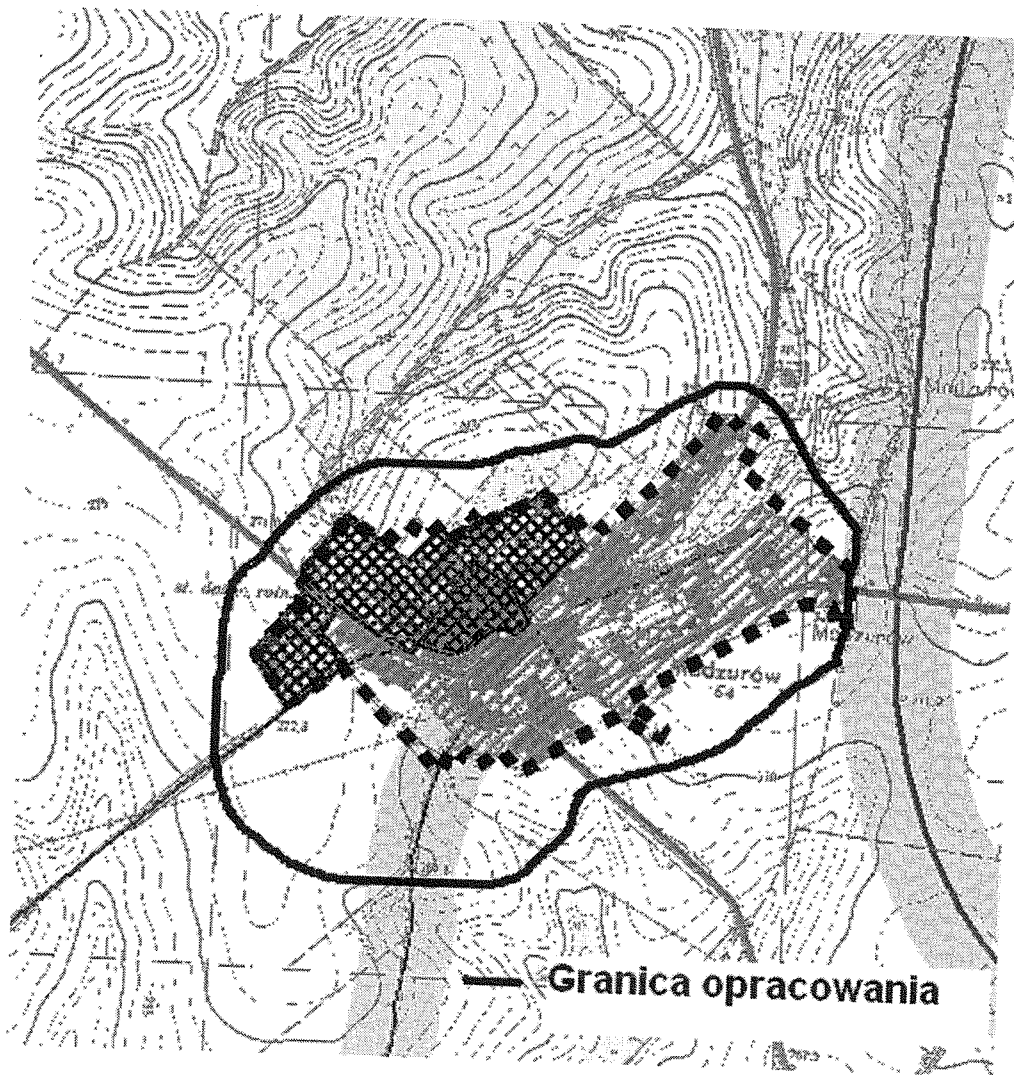
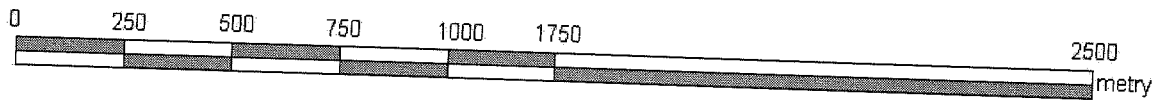
w związku z art. 27 ustawy z dnia 27 marca 2003r. o planowaniu i zagospodarowaniu przestrzennym (Dz. U. Nr 80, poz.717 z 2003r. z późniejszymi zmianami), który brzmi:

„Art.27. Zmiana studium lub planu miejscowego następuje w takim trybie, w jakim są one uchwalane.”

Zgodnie z analizą zmian w zagospodarowaniu przestrzennym gminy Rudnik uznaje się częściową nieaktualność miejscowych planów zagospodarowania przestrzennego gminy Rudnik.

Załącznik do uchwały nr XXXVIII/304/10
Rady Gminy Rudnik
z dnia 26 maja 2010 r.

Sołectwo Modzurów



WICEPRZEWODNICZĄCY RADY

Niedballe D.

Damian Niedballe

**Uchwała Nr XXXVIII/305/2010
Rady Gminy Rudnik**

z dnia 26 maja 2010 r.

w sprawie przystąpienia do sporządzenia zmiany miejscowego planu zagospodarowania przestrzennego jednostki strukturalnej „E” Jastrzębie, obejmującego tereny osadnicze i przewidziane pod planowany rozwój

Na podstawie art.18 ust.2 pkt.15 ustawy z dnia 8 marca 1990r. o samorządzie gminnym (tekst jednolity: Dz. U. z 2001r. Nr 142, poz. 1591 z późniejszymi zmianami) oraz art.14 ust.1,2 i 4 w związku z art.27 ustawy z dnia 27 marca 2003r. o planowaniu i zagospodarowaniu przestrzennym (Dz. U. z 2003r. Nr 80, poz.717 z późniejszymi zmianami).

**Rada Gminy Rudnik
uchwała:**

§ 1

Przystępuje się do sporządzenia zmiany miejscowego planu zagospodarowania przestrzennego jednostki strukturalnej „E” Jastrzębie, obejmującego tereny osadnicze i przewidziane pod planowany rozwój.

§ 2

Granice terenu objętego opracowaniem zmiany planu zostały określone na załączniku graficznym nr 1 stanowiącym integralną część niniejszej uchwały.

§ 3

Wykonanie uchwały powierza się Wójtowi Gminy Rudnik.

§ 4

Uchwała wchodzi w życie z dniem podjęcia.

WICEPRZEWODNICZĄCY RADY

Niedballa D.
Damian Niedballa

UZASADNIENIE

Celem uchwały jest realizacja art.14 ustawy z dnia 27 marca 2003r. o planowaniu i zagospodarowaniu przestrzennym (Dz. U. Nr 80, poz.717 z 2003r. z późniejszymi zmianami), który brzmi:

„Art.14. 1.W celu ustalenia przeznaczenia terenów, w tym dla inwestycji celu publicznego, oraz określenia sposobów ich zagospodarowania i zabudowy rada gminy podejmuje uchwałę o przystąpieniu do sporządzania miejscowego planu zagospodarowania przestrzennego, zwanego dalej „planem miejscowym”, z zastrzeżeniem ust.6.

2.Integralną częścią uchwały, o której mowa w ust.1, jest załącznik graficzny przedstawiający granice obszaru objętego projektem planu.

3.Plan miejscowy, w wyniku którego następuje zmiana przeznaczenia gruntów rolnych i leśnych na cele nierolnicze i nieleśne, sporządza się dla całego obszaru wyznaczonego w studium.

4.Uchwałę, o której mowa w ust.1, rada gminy podejmuje z własnej inicjatywy lub na wniosek wójta, burmistrza albo prezydenta miasta.

5.Przed podjęciem uchwały, o której mowa w ust.1, wójt, burmistrz albo prezydent miasta wykonuje analizy dotyczące zasadności przystąpienia do sporządzenia planu i stopnia zgodności przewidywanych rozwiązań z ustaleniami studium, przygotowuje materiały geodezyjne do opracowania planu oraz ustala niezbędny zakres prac planistycznych.

6.Planu miejscowego nie sporządza się dla terenów zamkniętych.

7.Plan miejscowy sporządza się obowiązkowo, jeżeli wymagają tego przepisy odrębne.

8.Plan miejscowy jest aktem prawa miejscowego”

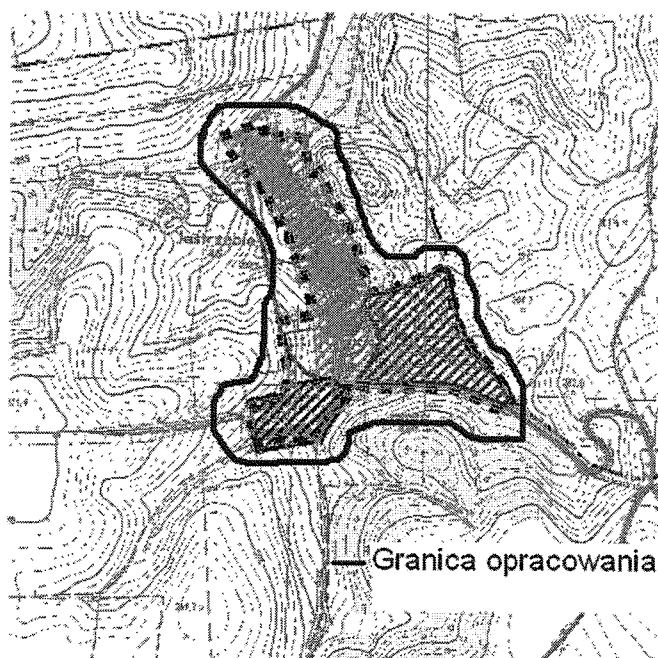

w związku z art. 27 ustawy z dnia 27 marca 2003r. o planowaniu i zagospodarowaniu przestrzennym (Dz. U. Nr 80, poz.717 z 2003r. z późniejszymi zmianami), który brzmi:

„Art.27. Zmiana studium lub planu miejscowego następuje w takim trybie, w jakim są one uchwalane.”

Zgodnie z analizą zmian w zagospodarowaniu przestrzennym gminy Rudnik uznaje się częściową nieaktualność miejscowych planów zagospodarowania przestrzennego gminy Rudnik.

Załącznik do uchwały nr XXXVIII/305/10
Rady Gminy Rudnik
z dnia 26 maja 2010 r.

Sołectwo Jastrzębie



WICEPRZEWODNICZĄCY RADY

Niedballa D.
Damian Niedballa

Załącznik do protokołu Nr XXXVIII/10
z sesji Rady Gminy Rudnik
z dnia 26 maja 2010r.

**Uchwała Nr XXXVIII/306/2010
Rady Gminy Rudnik**

z dnia 26 maja 2010r.

**w sprawie przystąpienia do sporządzenia zmiany miejscowego planu zagospodarowania
przestrzennego jednostki strukturalnej „F” Ponięcie, obejmującego tereny osadnicze
i przewidziane pod planowany rozwój**

Na podstawie art.18 ust.2 pkt.15 ustawy z dnia 8 marca 1990r. o samorządzie gminnym (tekst jednolity: Dz. U. z 2001r. Nr 142, poz. 1591 z późniejszymi zmianami) oraz art.14 ust.1,2 i 4 w związku z art.27 ustawy z dnia 27 marca 2003r. o planowaniu i zagospodarowaniu przestrzennym (Dz. U. z 2003r. Nr 80, poz.717 z późniejszymi zmianami).

**Rada Gminy Rudnik
uchwała:**

§ 1

Przystępuje się do sporządzenia zmiany miejscowego planu zagospodarowania przestrzennego jednostki strukturalnej „F” Ponięcie, obejmującego tereny osadnicze i przewidziane pod planowany rozwój.

§ 2

Granice terenu objętego opracowaniem zmiany planu zostały określone na załączniku graficznym nr 1 stanowiącym integralną część niniejszej uchwały.

§ 3

Wykonanie uchwały powierza się Wójtowi Gminy Rudnik.

§ 4

Uchwała wchodzi w życie z dniem podjęcia.

WICEPRZEWODNICZĄCY RADY

Damian Niedballa
Damian Niedballa

UZASADNIENIE

Celem uchwały jest realizacja art.14 ustawy z dnia 27 marca 2003r. o planowaniu i zagospodarowaniu przestrzennym (Dz. U. Nr 80, poz.717 z 2003r. z późniejszymi zmianami), który brzmi:

„Art.14. 1.W celu ustalenia przeznaczenia terenów, w tym dla inwestycji celu publicznego, oraz określenia sposobów ich zagospodarowania i zabudowy rada gminy podejmuje uchwałę o przystąpieniu do sporządzania miejscowego planu zagospodarowania przestrzennego, zwanego dalej „planem miejscowym”, z zastrzeżeniem ust.6.

2.Integralną częścią uchwały, o której mowa w ust.1, jest załącznik graficzny przedstawiający granice obszaru objętego projektem planu.

3.Plan miejscowy, w wyniku którego następuje zmiana przeznaczenia gruntów rolnych i leśnych na cele nierolnicze i nieleśne, sporządza się dla całego obszaru wyznaczonego w studium.

4.Uchwałę, o której mowa w ust.1, rada gminy podejmuje z własnej inicjatywy lub na wniosek wójta, burmistrza albo prezydenta miasta.

5.Przed podjęciem uchwały, o której mowa w ust.1, wójt, burmistrz albo prezydent miasta wykonuje analizy dotyczące zasadności przystąpienia do sporządzenia planu i stopnia zgodności przewidywanych rozwiązań z ustaleniami studium, przygotowuje materiały geodezyjne do opracowania planu oraz ustala niezbędny zakres prac planistycznych.

6.Planu miejscowego nie sporządza się dla terenów zamkniętych.

7.Plan miejscowy sporządza się obowiązkowo, jeżeli wymagają tego przepisy odrębne.

8.Plan miejscowy jest aktem prawa miejscowego”

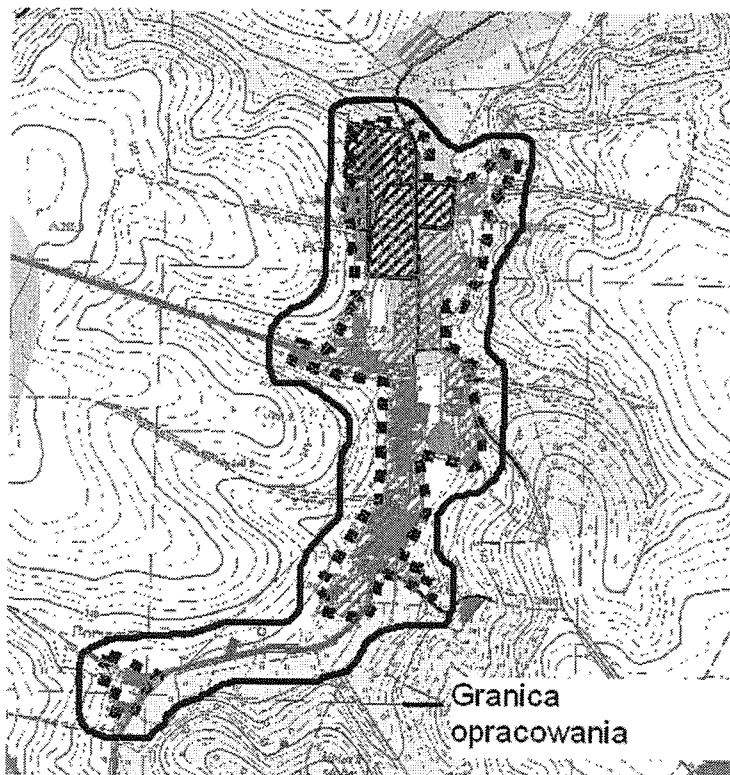

w związku z art. 27 ustawy z dnia 27 marca 2003r. o planowaniu i zagospodarowaniu przestrzennym (Dz. U. Nr 80, poz.717 z 2003r. z późniejszymi zmianami), który brzmi:

„Art.27. Zmiana studium lub planu miejscowego następuje w takim trybie, w jakim są one uchwalane.”

Zgodnie z analizą zmian w zagospodarowaniu przestrzennym gminy Rudnik uznaje się częściową nieaktualność miejscowych planów zagospodarowania przestrzennego gminy Rudnik.

Załącznik do uchwały nr XXXVIII/306/10
Rady Gminy Rudnik
z dnia 26 maja 2010 r.

Sołectwo Ponięcice



WICEPRZEWODNICZĄCY RADY

Niedbala D.
Damian Niedbala

**Uchwała Nr XXXVIII/307/2010
Rady Gminy Rudnik**

z dnia 26 maja 2010 r.

w sprawie przystąpienia do sporządzenia zmiany miejscowego planu zagospodarowania przestrzennego jednostki strukturalnej „G” Szonowice, obejmującego tereny osadnicze i przewidziane pod planowany rozwój

Na podstawie art.18 ust.2 pkt.15 ustawy z dnia 8 marca 1990r. o samorządzie gminnym (tekst jednolity: Dz. U. z 2001r. Nr 142, poz. 1591 z późniejszymi zmianami) oraz art.14 ust.1,2 i 4 w związku z art.27 ustawy z dnia 27 marca 2003r. o planowaniu i zagospodarowaniu przestrzennym (Dz. U. z 2003r. Nr 80, poz.717 z późniejszymi zmianami).

**Rada Gminy Rudnik
uchwała:**

§ 1

Przystępuje się do sporządzenia zmiany miejscowego planu zagospodarowania przestrzennego jednostki strukturalnej „G” Szonowice, obejmującego tereny osadnicze i przewidziane pod planowany rozwój.

§ 2

Granice terenu objętego opracowaniem zmiany planu zostały określone na załączniku graficznym nr 1 stanowiącym integralną część niniejszej uchwały.

§ 3

Wykonanie uchwały powierza się Wójtowi Gminy Rudnik.

§ 4

Uchwała wchodzi w życie z dniem podjęcia.

WICEPRZEWODNICZĄCY RADY

Damian Niedballa
Damian Niedballa

UZASADNIENIE

Celem uchwały jest realizacja art.14 ustawy z dnia 27 marca 2003r. o planowaniu i zagospodarowaniu przestrzennym (Dz. U. Nr 80, poz.717 z 2003r. z późniejszymi zmianami), który brzmi:

„Art.14. 1.W celu ustalenia przeznaczenia terenów, w tym dla inwestycji celu publicznego, oraz określenia sposobów ich zagospodarowania i zabudowy rada gminy podejmuje uchwałę o przystąpieniu do sporządzania miejscowego planu zagospodarowania przestrzennego, zwanego dalej „planem miejscowym”, z zastrzeżeniem ust.6.

2.Integralną częścią uchwały, o której mowa w ust.1, jest załącznik graficzny przedstawiający granice obszaru objętego projektem planu.

3.Plan miejscowy, w wyniku którego następuje zmiana przeznaczenia gruntów rolnych i leśnych na cele nierolnicze i nieleśne, sporządza się dla całego obszaru wyznaczonego w studium.

4.Uchwałę, o której mowa w ust.1, rada gminy podejmuje z własnej inicjatywy lub na wniosek wójta, burmistrza albo prezydenta miasta.

5.Przed podjęciem uchwały, o której mowa w ust.1, wójt, burmistrz albo prezydent miasta wykonuje analizy dotyczące zasadności przystąpienia do sporządzenia planu i stopnia zgodności przewidywanych rozwiązań z ustaleniami studium, przygotowuje materiały geodezyjne do opracowania planu oraz ustala niezbędny zakres prac planistycznych.

6.Planu miejscowego nie sporządza się dla terenów zamkniętych.

7.Plan miejscowy sporządza się obowiązkowo, jeżeli wymagają tego przepisy odrębne.

8.Plan miejscowy jest aktem prawa miejscowego”

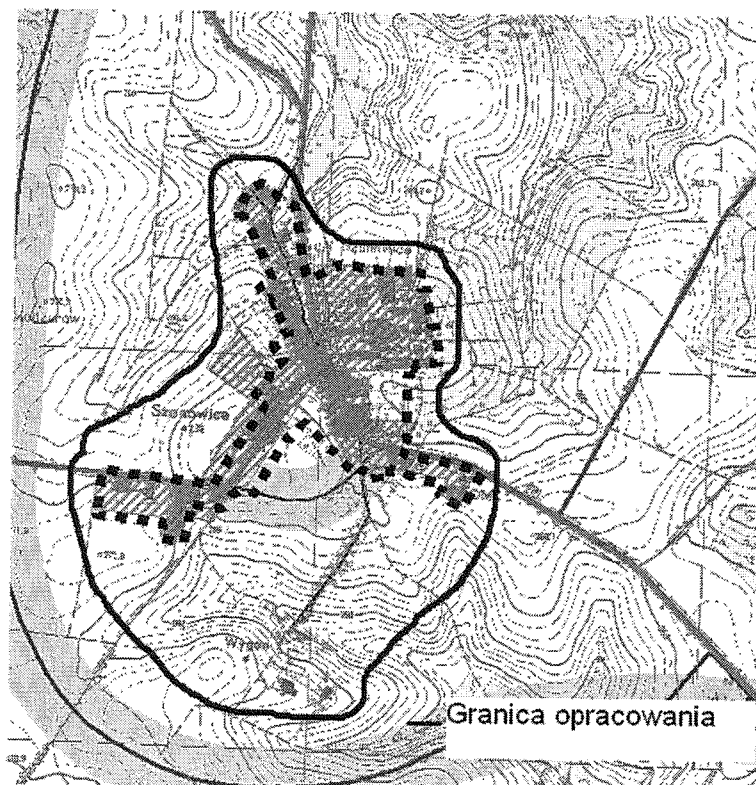

w związku z art. 27 ustawy z dnia 27 marca 2003r. o planowaniu i zagospodarowaniu przestrzennym (Dz. U. Nr 80, poz.717 z 2003r. z późniejszymi zmianami), który brzmi:

„Art.27. Zmiana studium lub planu miejscowego następuje w takim trybie, w jakim są one uchwalane.”

Zgodnie z analizą zmian w zagospodarowaniu przestrzennym gminy Rudnik uznaje się częściową nieaktualność miejscowych planów zagospodarowania przestrzennego gminy Rudnik.

Załącznik do uchwały nr XXXVIII/307/10
Rady Gminy Rudnik
z dnia 26 maja 2010 r.

Sołectwo Szonowice



WICEPRZEWODNICZĄCY RADY

Niedballa D.
Damian Niedballa

Załącznik do protokołu Nr XXXVIII/10
z sesji Rady Gminy Rudnik
z dnia 26 maja 2010r.

**Uchwała Nr XXXVIII/308/2010
Rady Gminy Rudnik**

z dnia 26 maja 2010 r.

w sprawie przystąpienia do sporządzenia zmiany miejscowego planu zagospodarowania przestrzennego jednostki strukturalnej „H” Czerwięcice, obejmującego tereny osadnicze i przewidziane pod planowany rozwój

Na podstawie art.18 ust.2 pkt.15 ustawy z dnia 8 marca 1990r. o samorządzie gminnym (tekst jednolity: Dz. U. z 2001r. Nr 142, poz. 1591 z późniejszymi zmianami) oraz art.14 ust.1,2 i 4 w związku z art.27 ustawy z dnia 27 marca 2003r. o planowaniu i zagospodarowaniu przestrzennym (Dz. U. z 2003r. Nr 80, poz.717 z późniejszymi zmianami).

**Rada Gminy Rudnik
uchwała:**

§ 1

Przystępuje się do sporządzenia zmiany miejscowego planu zagospodarowania przestrzennego jednostki strukturalnej „H” Czerwięcice, obejmującego tereny osadnicze i przewidziane pod planowany rozwój.

§ 2

Granice terenu objętego opracowaniem zmiany planu zostały określone na załączniku graficznym nr 1 stanowiącym integralną część niniejszej uchwały.

§ 3

Wykonanie uchwały powierza się Wójtowi Gminy Rudnik.

§ 4

Uchwała wchodzi w życie z dniem podjęcia.

WICEPRZEWODNICZĄCY RADY

Niedballa D.
Damian Niedballa

UZASADNIENIE

Celem uchwały jest realizacja art.14 ustawy z dnia 27 marca 2003r. o planowaniu i zagospodarowaniu przestrzennym (Dz. U. Nr 80, poz.717 z 2003r. z późniejszymi zmianami), który brzmi:

„Art.14. 1.W celu ustalenia przeznaczenia terenów, w tym dla inwestycji celu publicznego, oraz określenia sposobów ich zagospodarowania i zabudowy rada gminy podejmuje uchwałę o przystąpieniu do sporządzania miejscowego planu zagospodarowania przestrzennego, zwanego dalej „planem miejscowym”, z zastrzeżeniem ust.6.

2.Integralną częścią uchwały, o której mowa w ust.1, jest załącznik graficzny przedstawiający granice obszaru objętego projektem planu.

3.Plan miejscowy, w wyniku którego następuje zmiana przeznaczenia gruntów rolnych i leśnych na cele nierolnicze i nieleśne, sporządza się dla całego obszaru wyznaczonego w studium.

4.Uchwałę, o której mowa w ust.1, rada gminy podejmuje z własnej inicjatywy lub na wniosek wójta, burmistrza albo prezydenta miasta.

5.Przed podjęciem uchwały, o której mowa w ust.1, wójt, burmistrz albo prezydent miasta wykonuje analizy dotyczące zasadności przystąpienia do sporządzenia planu i stopnia zgodności przewidywanych rozwiązań z ustaleniami studium, przygotowuje materiały geodezyjne do opracowania planu oraz ustala niezbędny zakres prac planistycznych.

6.Planu miejscowego nie sporządza się dla terenów zamkniętych.

7.Plan miejscowy sporządza się obowiązkowo, jeżeli wymagają tego przepisy odrębne.

8.Plan miejscowy jest aktem prawa miejscowego”

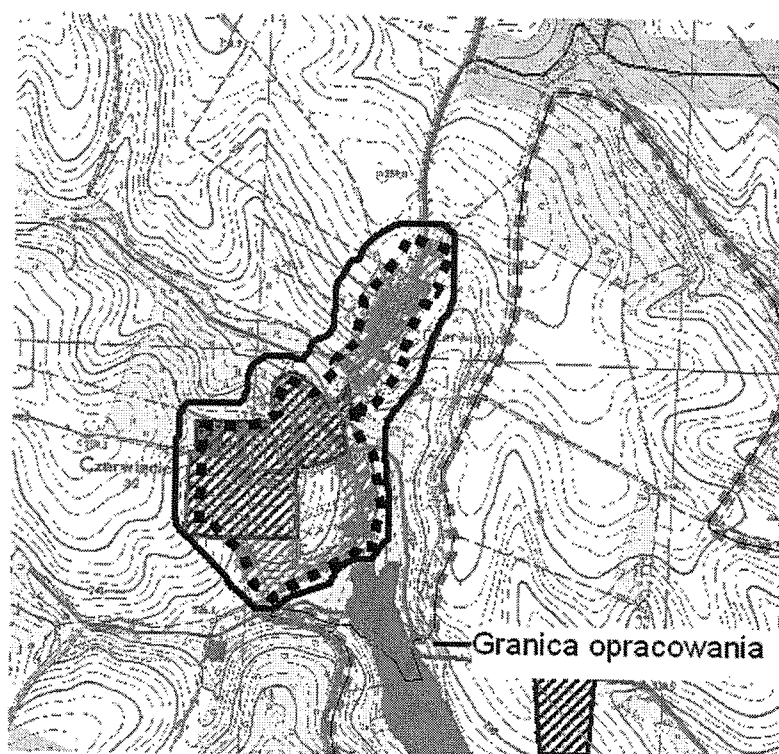

w związku z art. 27 ustawy z dnia 27 marca 2003r. o planowaniu i zagospodarowaniu przestrzennym (Dz. U. Nr 80, poz.717 z 2003r. z późniejszymi zmianami), który brzmi:

„Art.27. Zmiana studium lub planu miejscowego następuje w takim trybie, w jakim są one uchwalane.”

Zgodnie z analizą zmian w zagospodarowaniu przestrzennym gminy Rudnik uznaje się częściową nieaktualność miejscowych planów zagospodarowania przestrzennego gminy Rudnik.

Załącznik do uchwały nr XXXVIII/308/10
Rady Gminy Rudnik
z dnia 26 maja 2010 r.

Sołectwo Czerwięcice



WICEPRZEWODNICZĄCY RADY
Niedballe D.
Damian Niedballe

Załącznik do protokołu Nr XXXVIII/10
z sesji Rady Gminy Rudnik
z dnia 26 maja 2010r.

**Uchwała Nr XXXVIII/309/2010
Rady Gminy Rudnik**

z dnia 26 maja 2010 r.

w sprawie przystąpienia do sporządzenia zmiany miejscowego planu zagospodarowania przestrzennego jednostki strukturalnej „I” Lasaki, obejmującego tereny osadnicze i przewidziane pod planowany rozwój

Na podstawie art.18 ust.2 pkt.15 ustawy z dnia 8 marca 1990r. o samorządzie gminnym (tekst jednolity: Dz. U. z 2001r. Nr 142, poz. 1591 z późniejszymi zmianami) oraz art.14 ust.1,2 i 4 w związku z art.27 ustawy z dnia 27 marca 2003r. o planowaniu i zagospodarowaniu przestrzennym (Dz. U. z 2003r. Nr 80, poz.717 z późniejszymi zmianami).

**Rada Gminy Rudnik
uchwała:**

§ 1

Przystępuje się do sporządzenia zmiany miejscowego planu zagospodarowania przestrzennego jednostki strukturalnej „I” Lasaki, obejmującego tereny osadnicze i przewidziane pod planowany rozwój.

§ 2

Granice terenu objętego opracowaniem zmiany planu zostały określone na załączniku graficznym nr 1 stanowiącym integralną część niniejszej uchwały.

§ 3

Wykonanie uchwały powierza się Wójtowi Gminy Rudnik.

§ 4

Uchwała wchodzi w życie z dniem podjęcia.

WICEPRZEWODNICZĄCY RADY

Niedballe D.

Damian Niedballe

UZASADNIENIE

Celem uchwały jest realizacja art.14 ustawy z dnia 27 marca 2003r. o planowaniu i zagospodarowaniu przestrzennym (Dz. U. Nr 80, poz.717 z 2003r. z późniejszymi zmianami), który brzmi:

„Art.14. 1.W celu ustalenia przeznaczenia terenów, w tym dla inwestycji celu publicznego, oraz określenia sposobów ich zagospodarowania i zabudowy rada gminy podejmuje uchwałę o przystąpieniu do sporządzania miejscowego planu zagospodarowania przestrzennego, zwanego dalej „planem miejscowym”, z zastrzeżeniem ust.6.

2.Integralną częścią uchwały, o której mowa w ust.1, jest załącznik graficzny przedstawiający granice obszaru objętego projektem planu.

3.Plan miejscowy, w wyniku którego następuje zmiana przeznaczenia gruntów rolnych i leśnych na cele nierolnicze i nieleśne, sporządza się dla całego obszaru wyznaczonego w studium.

4.Uchwałę, o której mowa w ust.1, rada gminy podejmuje z własnej inicjatywy lub na wniosek wójta, burmistrza albo prezydenta miasta.

5.Przed podjęciem uchwały, o której mowa w ust.1, wójt, burmistrz albo prezydent miasta wykonuje analizy dotyczące zasadności przystąpienia do sporządzenia planu i stopnia zgodności przewidywanych rozwiązań z ustaleniami studium, przygotowuje materiały geodezyjne do opracowania planu oraz ustala niezbędny zakres prac planistycznych.

6.Planu miejscowego nie sporządza się dla terenów zamkniętych.

7.Plan miejscowy sporządza się obowiązkowo, jeżeli wymagają tego przepisy odrębne.

8.Plan miejscowy jest aktem prawa miejscowego”

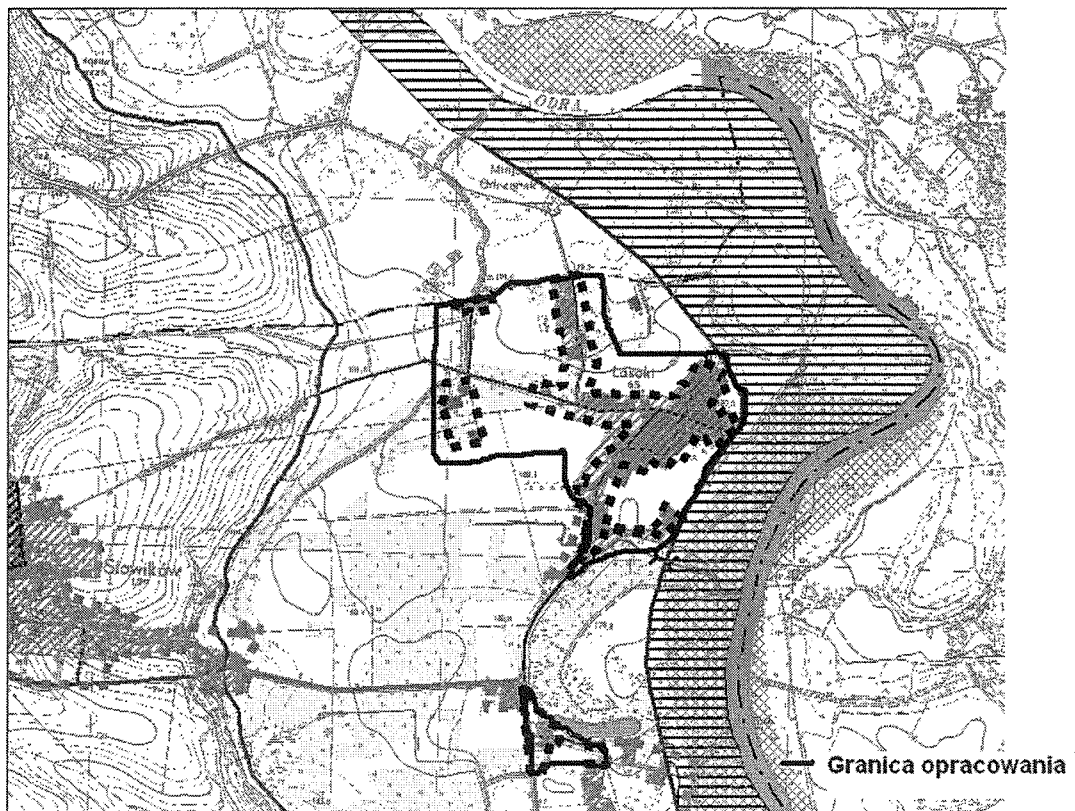
w związku z art. 27 ustawy z dnia 27 marca 2003r. o planowaniu i zagospodarowaniu przestrzennym (Dz. U. Nr 80, poz.717 z 2003r. z późniejszymi zmianami), który brzmi:

„Art.27. Zmiana studium lub planu miejscowego następuje w takim trybie, w jakim są one uchwalane.”

Zgodnie z analizą zmian w zagospodarowaniu przestrzennym gminy Rudnik uznaje się częściową nieaktualność miejscowych planów zagospodarowania przestrzennego gminy Rudnik.

Załącznik do uchwały nr XXXVIII/309/10
Rady Gminy Rudnik
z dnia 26 maja 2010 r.

Sołectwo Lasaki



WICEPRZEWODNICZĄCY RADY
Niedballa D.
Damian Niedballa

**Uchwała Nr XXXVIII/310/2010
Rady Gminy Rudnik**

z dnia 26 maja 2010 r.

w sprawie przystąpienia do sporządzenia zmiany miejscowego planu zagospodarowania przestrzennego jednostki strukturalnej „J” Sławików, obejmującego tereny osadnicze i przewidziane pod planowany rozwój

Na podstawie art.18 ust.2 pkt.15 ustawy z dnia 8 marca 1990r. o samorządzie gminnym (tekst jednolity: Dz. U. z 2001r. Nr 142, poz. 1591 z późniejszymi zmianami) oraz art.14 ust.1,2 i 4 w związku z art.27 ustawy z dnia 27 marca 2003r. o planowaniu i zagospodarowaniu przestrzennym (Dz. U. z 2003r. Nr 80, poz.717 z późniejszymi zmianami).

**Rada Gminy Rudnik
uchwala:**

§ 1

Przystępuje się do sporządzenia zmiany miejscowego planu zagospodarowania przestrzennego jednostki strukturalnej „J” Sławików, obejmującego tereny osadnicze i przewidziane pod planowany rozwój.

§ 2

Granice terenu objętego opracowaniem zmiany planu zostały określone na załączniku graficznym nr 1 stanowiącym integralną część niniejszej uchwały.

§ 3

Wykonanie uchwały powierza się Wójtowi Gminy Rudnik.

§ 4

Uchwała wchodzi w życie z dniem podjęcia.

WICEPRZEWODNICZĄCY RADY

Niedbala D.
Damian Niedbala

UZASADNIENIE

Celem uchwały jest realizacja art.14 ustawy z dnia 27 marca 2003r. o planowaniu i zagospodarowaniu przestrzennym (Dz. U. Nr 80, poz.717 z 2003r. z późniejszymi zmianami), który brzmi:

„Art.14. 1.W celu ustalenia przeznaczenia terenów, w tym dla inwestycji celu publicznego, oraz określenia sposobów ich zagospodarowania i zabudowy rada gminy podejmuje uchwałę o przystąpieniu do sporządzania miejscowego planu zagospodarowania przestrzennego, zwanego dalej „planem miejscowym”, z zastrzeżeniem ust.6.

2.Integralną częścią uchwały, o której mowa w ust.1, jest załącznik graficzny przedstawiający granice obszaru objętego projektem planu.

3.Plan miejscowy, w wyniku którego następuje zmiana przeznaczenia gruntów rolnych i leśnych na cele nierolnicze i nieleśne, sporządza się dla całego obszaru wyznaczonego w studium.

4.Uchwałę, o której mowa w ust.1, rada gminy podejmuje z własnej inicjatywy lub na wniosek wójta, burmistrza albo prezydenta miasta.

5.Przed podjęciem uchwały, o której mowa w ust.1, wójt, burmistrz albo prezydent miasta wykonuje analizy dotyczące zasadności przystąpienia do sporządzenia planu i stopnia zgodności przewidywanych rozwiązań z ustaleniami studium, przygotowuje materiały geodezyjne do opracowania planu oraz ustala niezbędny zakres prac planistycznych.

6.Planu miejscowego nie sporządza się dla terenów zamkniętych.

7.Plan miejscowy sporządza się obowiązkowo, jeżeli wymagają tego przepisy odrębne.

8.Plan miejscowy jest aktem prawa miejscowego”

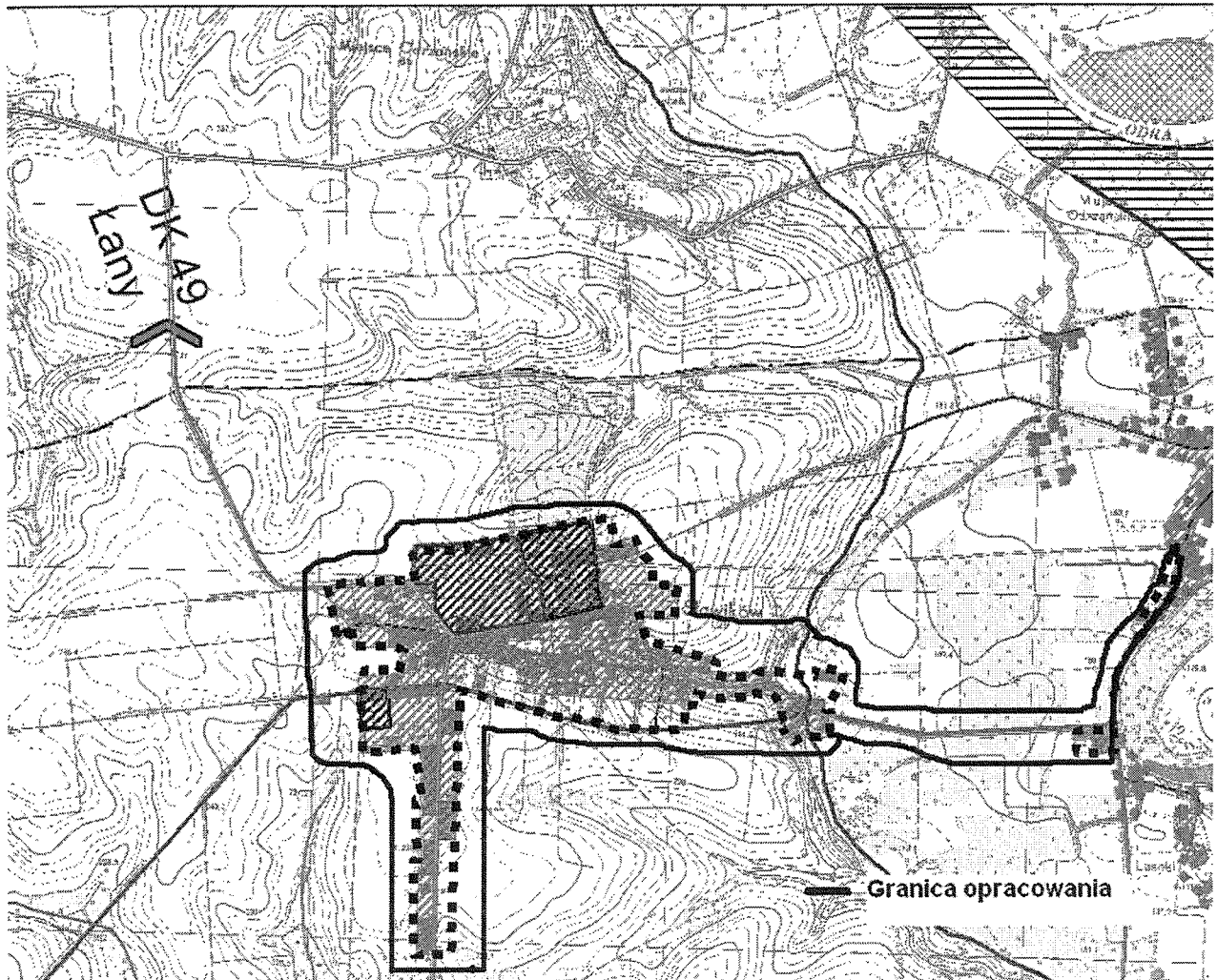

w związku z art. 27 ustawy z dnia 27 marca 2003r. o planowaniu i zagospodarowaniu przestrzennym (Dz. U. Nr 80, poz.717 z 2003r. z późniejszymi zmianami), który brzmi:

„Art.27. Zmiana studium lub planu miejscowego następuje w takim trybie, w jakim są one uchwalane.”

Zgodnie z analizą zmian w zagospodarowaniu przestrzennym gminy Rudnik uznaje się częściową nieaktualność miejscowych planów zagospodarowania przestrzennego gminy Rudnik.

Załącznik do uchwały nr XXXVIII/310/10
Rady Gminy Rudnik
z dnia 26 maja 2010 r.

Sołectwo Sławików



WICEPRZEWODNICZĄCY RADY
Damian Niedballa
Damian Niedballa

**Uchwała Nr XXXVIII/311/2010
Rady Gminy Rudnik**

z dnia 26 maja 2010 r.

w sprawie przystąpienia do sporządzenia zmiany miejscowego planu zagospodarowania przestrzennego jednostki strukturalnej „K” Grzegorzowice, obejmującego tereny osadnicze i przewidziane pod planowany rozwój

Na podstawie art.18 ust.2 pkt.15 ustawy z dnia 8 marca 1990r. o samorządzie gminnym (tekst jednolity: Dz. U. z 2001r. Nr 142, poz. 1591 z późniejszymi zmianami) oraz art.14 ust.1,2 i 4 w związku z art.27 ustawy z dnia 27 marca 2003r. o planowaniu i zagospodarowaniu przestrzennym (Dz. U. z 2003r. Nr 80, poz.717 z późniejszymi zmianami).

**Rada Gminy Rudnik
uchwała:**

§ 1

Przystępuje się do sporządzenia zmiany miejscowego planu zagospodarowania przestrzennego jednostki strukturalnej „K” Grzegorzowice, obejmującego tereny osadnicze i przewidziane pod planowany rozwój.

§ 2

Granice terenu objętego opracowaniem zmiany planu zostały określone na załączniku graficznym nr 1 stanowiącym integralną część niniejszej uchwały.

§ 3

Wykonanie uchwały powierza się Wójtowi Gminy Rudnik.

§ 4

Uchwała wchodzi w życie z dniem podjęcia.

WICEPRZEWODNICZĄCY RADY

Niedballa D.

Damian Niedballa

UZASADNIENIE

Celem uchwały jest realizacja art.14 ustawy z dnia 27 marca 2003r. o planowaniu i zagospodarowaniu przestrzennym (Dz. U. Nr 80, poz.717 z 2003r. z późniejszymi zmianami), który brzmi:

„Art.14. 1.W celu ustalenia przeznaczenia terenów, w tym dla inwestycji celu publicznego, oraz określenia sposobów ich zagospodarowania i zabudowy rada gminy podejmuje uchwałę o przystąpieniu do sporządzania miejscowego planu zagospodarowania przestrzennego, zwanego dalej „planem miejscowym”, z zastrzeżeniem ust.6.

2.Integralną częścią uchwały, o której mowa w ust.1, jest załącznik graficzny przedstawiający granice obszaru objętego projektem planu.

3.Plan miejscowy, w wyniku którego następuje zmiana przeznaczenia gruntów rolnych i leśnych na cele nierolnicze i nieleśne, sporządza się dla całego obszaru wyznaczonego w studium.

4.Uchwałę, o której mowa w ust.1, rada gminy podejmuje z własnej inicjatywy lub na wniosek wójta, burmistrza albo prezydenta miasta.

5.Przed podjęciem uchwały, o której mowa w ust.1, wójt, burmistrz albo prezydent miasta wykonuje analizy dotyczące zasadności przystąpienia do sporządzenia planu i stopnia zgodności przewidywanych rozwiązań z ustaleniami studium, przygotowuje materiały geodezyjne do opracowania planu oraz ustala niezbędny zakres prac planistycznych.

6.Planu miejscowego nie sporządza się dla terenów zamkniętych.

7.Plan miejscowy sporządza się obowiązkowo, jeżeli wymagają tego przepisy odrębne.

8.Plan miejscowy jest aktem prawa miejscowego”

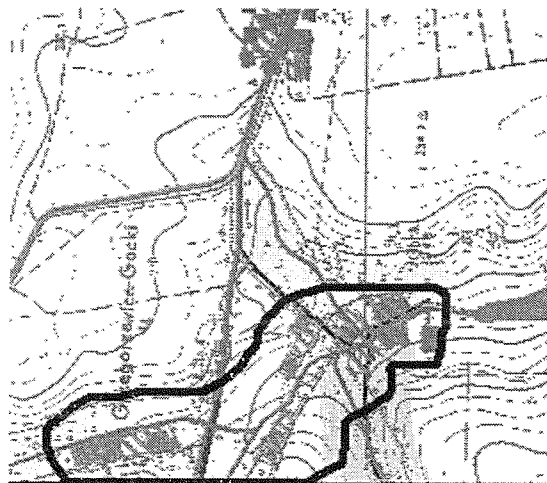
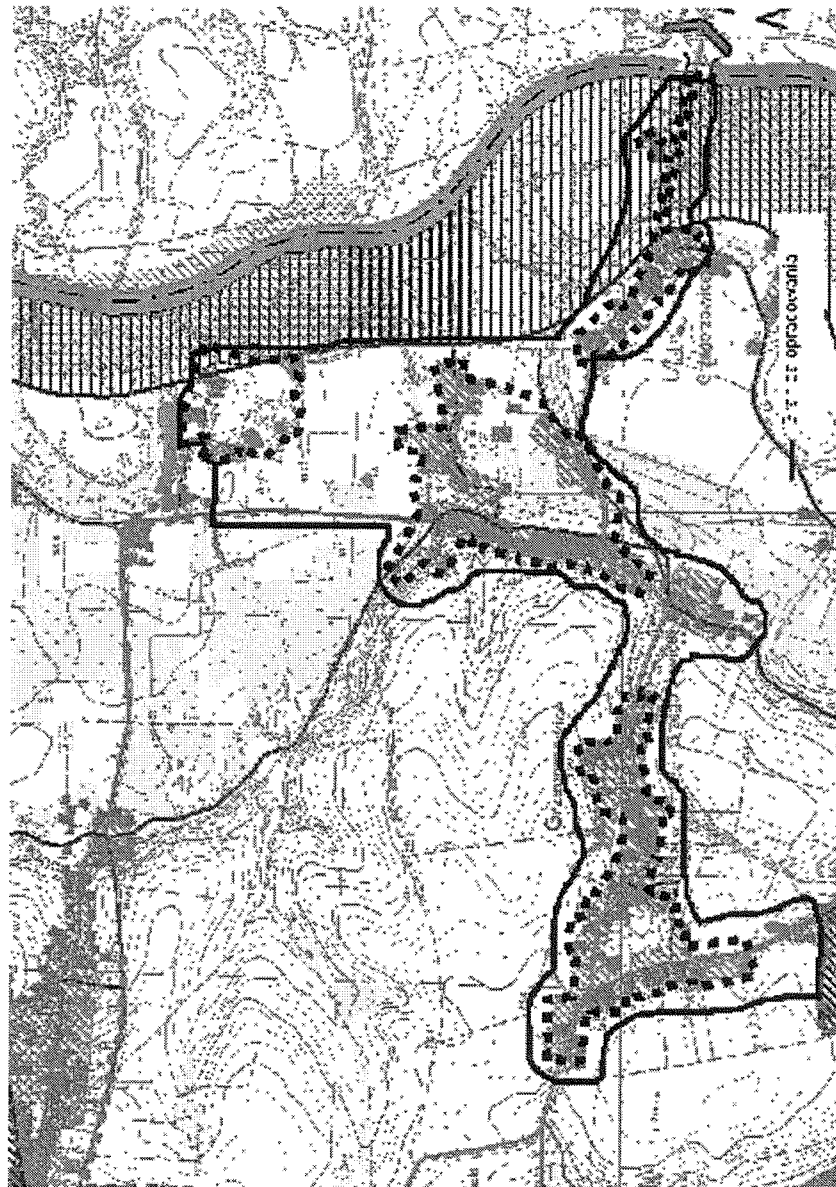
w związku z art. 27 ustawy z dnia 27 marca 2003r. o planowaniu i zagospodarowaniu przestrzennym (Dz. U. Nr 80, poz.717 z 2003r. z późniejszymi zmianami), który brzmi:

„Art.27. Zmiana studium lub planu miejscowego następuje w takim trybie, w jakim są one uchwalane.”

Zgodnie z analizą zmian w zagospodarowaniu przestrzennym gminy Rudnik uznaje się częściową nieaktualność miejscowych planów zagospodarowania przestrzennego gminy Rudnik.

Załącznik do uchwały nr XXXVIII/311/10
Rady Gminy Rudnik
z dnia 26 maja 2010 r.

Sołectwo Grzegorzowice



— Granica opracowania

WICEPRZEWODNICZĄCY RADY

Damian Niedballa

Damian Niedballa

**Uchwała Nr XXXVIII/312/2010
Rady Gminy Rudnik**

z dnia 26 maja 2010 r.

w sprawie przystąpienia do sporządzenia zmiany miejscowego planu zagospodarowania przestrzennego jednostki strukturalnej „L” Ligota Książęca, obejmującego tereny osadnicze i przewidziane pod planowany rozwój

Na podstawie art.18 ust.2 pkt.15 ustawy z dnia 8 marca 1990r. o samorządzie gminnym (tekst jednolity: Dz. U. z 2001r. Nr 142, poz. 1591 z późniejszymi zmianami) oraz art.14 ust.1,2 i 4 w związku z art.27 ustawy z dnia 27 marca 2003r. o planowaniu i zagospodarowaniu przestrzennym (Dz. U. z 2003r. Nr 80, poz.717 z późniejszymi zmianami).

**Rada Gminy Rudnik
uchwała:**

§ 1

Przystępuje się do sporządzenia zmiany miejscowego planu zagospodarowania przestrzennego jednostki strukturalnej „L” Ligota Książęca, obejmującego tereny osadnicze i przewidziane pod planowany rozwój.

§ 2

Granice terenu objętego opracowaniem zmiany planu zostały określone na załączniku graficznym nr 1 stanowiącym integralną część niniejszej uchwały.

§ 3

Wykonanie uchwały powierza się Wójtowi Gminy Rudnik.

§ 4

Uchwała wchodzi w życie z dniem podjęcia.

WICEPRZEWODNICZĄCY RADY

Niedballe D.

Damian Niedballe

UZASADNIENIE

Celem uchwały jest realizacja art.14 ustawy z dnia 27 marca 2003r. o planowaniu i zagospodarowaniu przestrzennym (Dz. U. Nr 80, poz.717 z 2003r. z późniejszymi zmianami), który brzmi:

„Art.14. 1.W celu ustalenia przeznaczenia terenów, w tym dla inwestycji celu publicznego, oraz określenia sposobów ich zagospodarowania i zabudowy rada gminy podejmuje uchwałę o przystąpieniu do sporządzania miejscowego planu zagospodarowania przestrzennego, zwanego dalej „planem miejscowym”, z zastrzeżeniem ust.6.

2.Integralną częścią uchwały, o której mowa w ust.1, jest załącznik graficzny przedstawiający granice obszaru objętego projektem planu.

3.Plan miejscowy, w wyniku którego następuje zmiana przeznaczenia gruntów rolnych i leśnych na cele nierolnicze i nieleśne, sporządza się dla całego obszaru wyznaczonego w studium.

4.Uchwałę, o której mowa w ust.1, rada gminy podejmuje z własnej inicjatywy lub na wniosek wójta, burmistrza albo prezydenta miasta.

5.Przed podjęciem uchwały, o której mowa w ust.1, wójt, burmistrz albo prezydent miasta wykonuje analizy dotyczące zasadności przystąpienia do sporządzenia planu i stopnia zgodności przewidywanych rozwiązań z ustaleniami studium, przygotowuje materiały geodezyjne do opracowania planu oraz ustala niezbędny zakres prac planistycznych.

6.Planu miejscowego nie sporządza się dla terenów zamkniętych.

7.Plan miejscowy sporządza się obowiązkowo, jeżeli wymagają tego przepisy odrębne.

8.Plan miejscowy jest aktem prawa miejscowego”

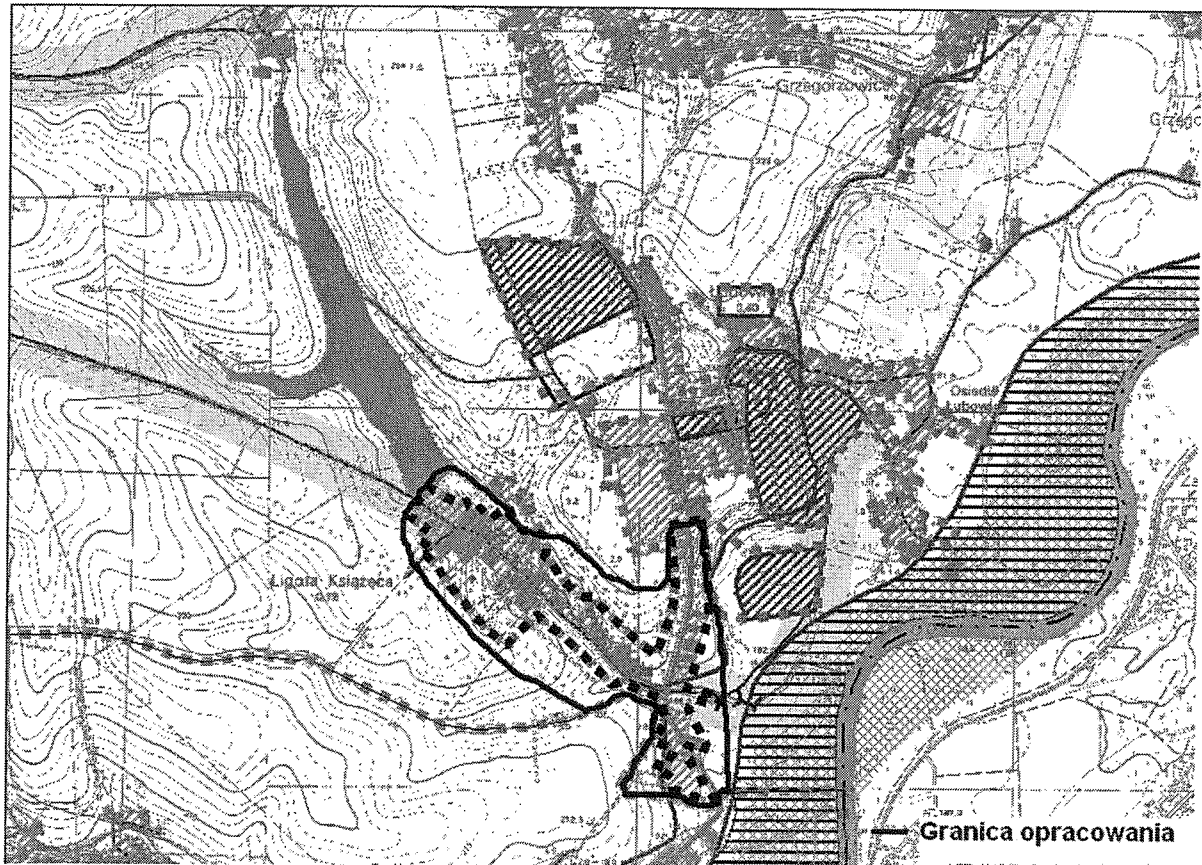

w związku z art. 27 ustawy z dnia 27 marca 2003r. o planowaniu i zagospodarowaniu przestrzennym (Dz. U. Nr 80, poz.717 z 2003r. z późniejszymi zmianami), który brzmi:

„Art.27. Zmiana studium lub planu miejscowego następuje w takim trybie, w jakim są one uchwalane.”

Zgodnie z analizą zmian w zagospodarowaniu przestrzennym gminy Rudnik uznaje się częściową nieaktualność miejscowych planów zagospodarowania przestrzennego gminy Rudnik.

Załącznik do uchwały nr XXXVIII/312/10
Rady Gminy Rudnik
z dnia 26 maja 2010 r.

Sołectwo Ligota Książęca



WICEPRZEWODNICZĄCY RADY

Damian Niedballe

Damian Niedballe

**Uchwała Nr XXXVIII/313/2010
Rady Gminy Rudnik**

z dnia 26 maja 2010 r.

w sprawie przystąpienia do sporządzenia zmiany miejscowego planu zagospodarowania przestrzennego jednostki strukturalnej „Ł” Lubowice, obejmującego tereny osadnicze i przewidziane pod planowany rozwój

Na podstawie art.18 ust.2 pkt.15 ustawy z dnia 8 marca 1990r. o samorządzie gminnym (tekst jednolity: Dz. U. z 2001r. Nr 142, poz. 1591 z późniejszymi zmianami) oraz art.14 ust.1,2 i 4 w związku z art.27 ustawy z dnia 27 marca 2003r. o planowaniu i zagospodarowaniu przestrzennym (Dz. U. z 2003r. Nr 80, poz.717 z późniejszymi zmianami).

**Rada Gminy Rudnik
uchwała:**

§ 1

Przystępuje się do sporządzenia zmiany miejscowego planu zagospodarowania przestrzennego jednostki strukturalnej „Ł” Lubowice, obejmującego tereny osadnicze i przewidziane pod planowany rozwój.

§ 2

Granice terenu objętego opracowaniem zmiany planu zostały określone na załączniku graficznym nr 1 stanowiącym integralną część niniejszej uchwały.

§ 3

Wykonanie uchwały powierza się Wójtowi Gminy Rudnik.

§ 4

Uchwała wchodzi w życie z dniem podjęcia.

WICEPRZEWODNICZĄCY RADY

Damian Niedballa

Damian Niedballa

UZASADNIENIE

Celem uchwały jest realizacja art.14 ustawy z dnia 27 marca 2003r. o planowaniu i zagospodarowaniu przestrzennym (Dz. U. Nr 80, poz.717 z 2003r. z późniejszymi zmianami), który brzmi:

„Art.14. 1.W celu ustalenia przeznaczenia terenów, w tym dla inwestycji celu publicznego, oraz określenia sposobów ich zagospodarowania i zabudowy rada gminy podejmuje uchwałę o przystąpieniu do sporządzania miejscowego planu zagospodarowania przestrzennego, zwanego dalej „planem miejscowym”, z zastrzeżeniem ust.6.

2.Integralną częścią uchwały, o której mowa w ust.1, jest załącznik graficzny przedstawiający granice obszaru objętego projektem planu.

3.Plan miejscowy, w wyniku którego następuje zmiana przeznaczenia gruntów rolnych i leśnych na cele nierolnicze i nieleśne, sporządza się dla całego obszaru wyznaczonego w studium.

4.Uchwałę, o której mowa w ust.1, rada gminy podejmuje z własnej inicjatywy lub na wniosek wójta, burmistrza albo prezydenta miasta.

5.Przed podjęciem uchwały, o której mowa w ust.1, wójt, burmistrz albo prezydent miasta wykonuje analizy dotyczące zasadności przystąpienia do sporządzenia planu i stopnia zgodności przewidywanych rozwiązań z ustaleniami studium, przygotowuje materiały geodezyjne do opracowania planu oraz ustala niezbędny zakres prac planistycznych.

6.Planu miejscowego nie sporządza się dla terenów zamkniętych.

7.Plan miejscowy sporządza się obowiązkowo, jeżeli wymagają tego przepisy odrębne.

8.Plan miejscowy jest aktem prawa miejscowego”

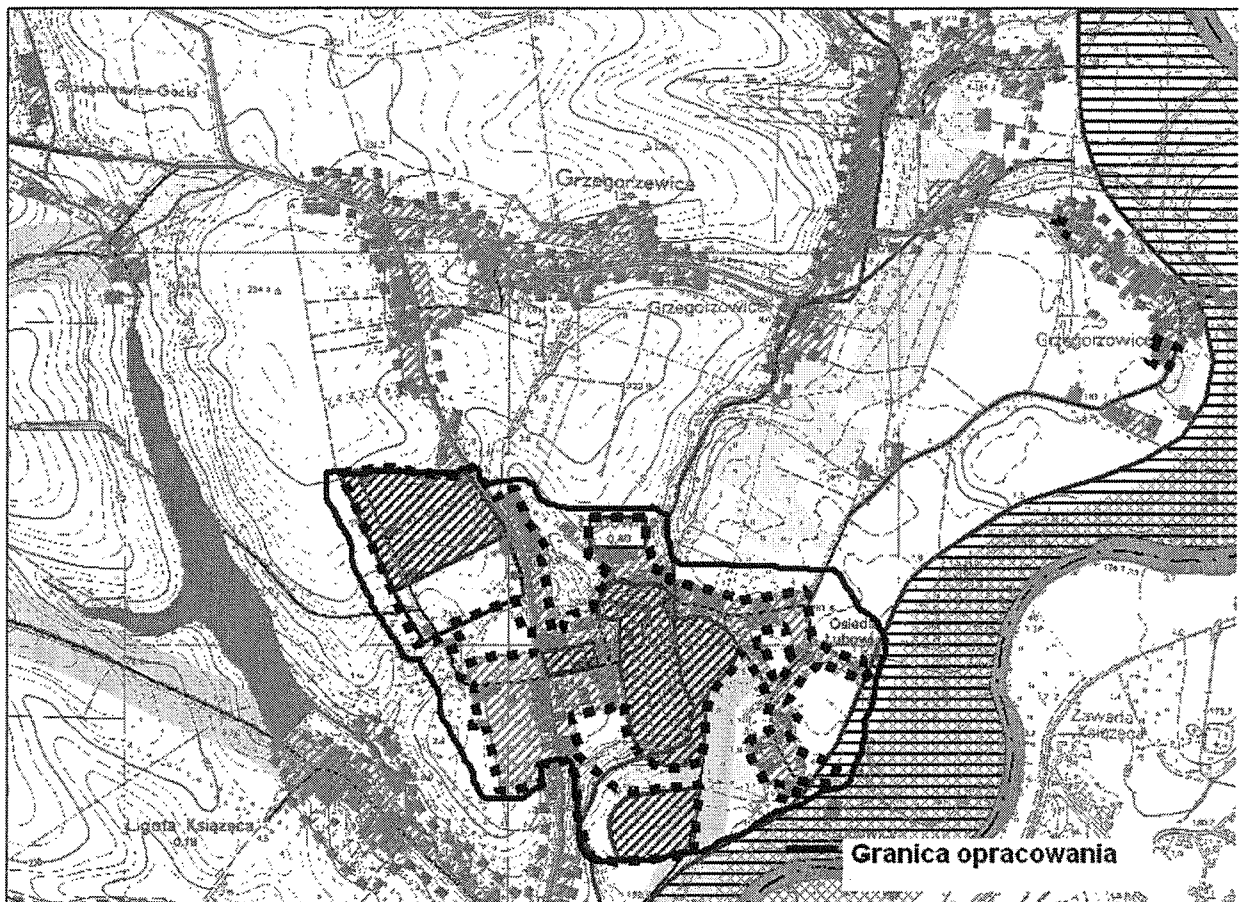
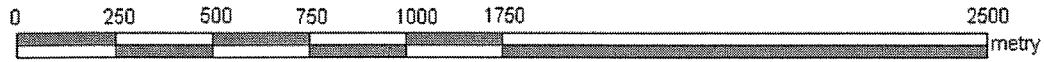
w związku z art. 27 ustawy z dnia 27 marca 2003r. o planowaniu i zagospodarowaniu przestrzennym (Dz. U. Nr 80, poz.717 z 2003r. z późniejszymi zmianami), który brzmi:

„Art.27. Zmiana studium lub planu miejscowego następuje w takim trybie, w jakim są one uchwalane.”

Zgodnie z analizą zmian w zagospodarowaniu przestrzennym gminy Rudnik uznaje się częściową nieaktualność miejscowych planów zagospodarowania przestrzennego gminy Rudnik.

Załącznik do uchwały nr XXXVIII/313/10
Rady Gminy Rudnik
z dnia 26 maja 2010 r.

Sołectwo Łubowice



WICEPRZEWODNICZĄCY RADY
Niedballe D.
Damian Niedballe

**Uchwała Nr XXXVIII/314/2010
Rady Gminy Rudnik**

z dnia 26 maja 2010 r.

w sprawie przystąpienia do sporządzenia zmiany miejscowego planu zagospodarowania przestrzennego jednostki strukturalnej „M”, obejmującego tereny sołectwa Brzeźnica

Na podstawie art.18 ust.2 pkt.15 ustawy z dnia 8 marca 1990r. o samorządzie gminnym (tekst jednolity: Dz. U. z 2001r. Nr 142, poz. 1591 z późniejszymi zmianami) oraz art.14 ust.1,2 i 4 w związku z art.27 ustawy z dnia 27 marca 2003r. o planowaniu i zagospodarowaniu przestrzennym (Dz. U. z 2003r. Nr 80, poz.717 z późniejszymi zmianami).

**Rada Gminy Rudnik
uchwała:**

§ 1

Przystępuje się do sporządzenia zmiany miejscowego planu zagospodarowania przestrzennego jednostki strukturalnej „M”, obejmującego tereny sołectwa Brzeźnica.

§ 2

Granice terenu objętego opracowaniem zmiany planu zostały określone na załączniku graficznym nr 1 stanowiącym integralną część niniejszej uchwały.

§ 3

Wykonanie uchwały powierza się Wójtowi Gminy Rudnik.

§ 4

Uchwała wchodzi w życie z dniem podjęcia.

WICEPRZEWODNICZĄCY RADY

Niedballe D.
Damian Niedballe

UZASADNIENIE

Celem uchwały jest realizacja art.14 ustawy z dnia 27 marca 2003r. o planowaniu i zagospodarowaniu przestrzennym (Dz. U. Nr 80, poz.717 z 2003r. z późniejszymi zmianami), który brzmi:

„Art.14. 1.W celu ustalenia przeznaczenia terenów, w tym dla inwestycji celu publicznego, oraz określenia sposobów ich zagospodarowania i zabudowy rada gminy podejmuje uchwałę o przystąpieniu do sporządzania miejscowego planu zagospodarowania przestrzennego, zwanego dalej „planem miejscowym”, z zastrzeżeniem ust.6.

2.Integralną częścią uchwały, o której mowa w ust.1, jest załącznik graficzny przedstawiający granice obszaru objętego projektem planu.

3.Plan miejscowy, w wyniku którego następuje zmiana przeznaczenia gruntów rolnych i leśnych na cele nierolnicze i nieleśne, sporządza się dla całego obszaru wyznaczonego w studium.

4.Uchwałę, o której mowa w ust.1, rada gminy podejmuje z własnej inicjatywy lub na wniosek wójta, burmistrza albo prezydenta miasta.

5.Przed podjęciem uchwały, o której mowa w ust.1, wójt, burmistrz albo prezydent miasta wykonuje analizy dotyczące zasadności przystąpienia do sporządzenia planu i stopnia zgodności przewidywanych rozwiązań z ustaleniami studium, przygotowuje materiały geodezyjne do opracowania planu oraz ustala niezbędny zakres prac planistycznych.

6.Planu miejscowego nie sporządza się dla terenów zamkniętych.

7.Plan miejscowy sporządza się obowiązkowo, jeżeli wymagają tego przepisy odrębne.

8.Plan miejscowy jest aktem prawa miejscowego”

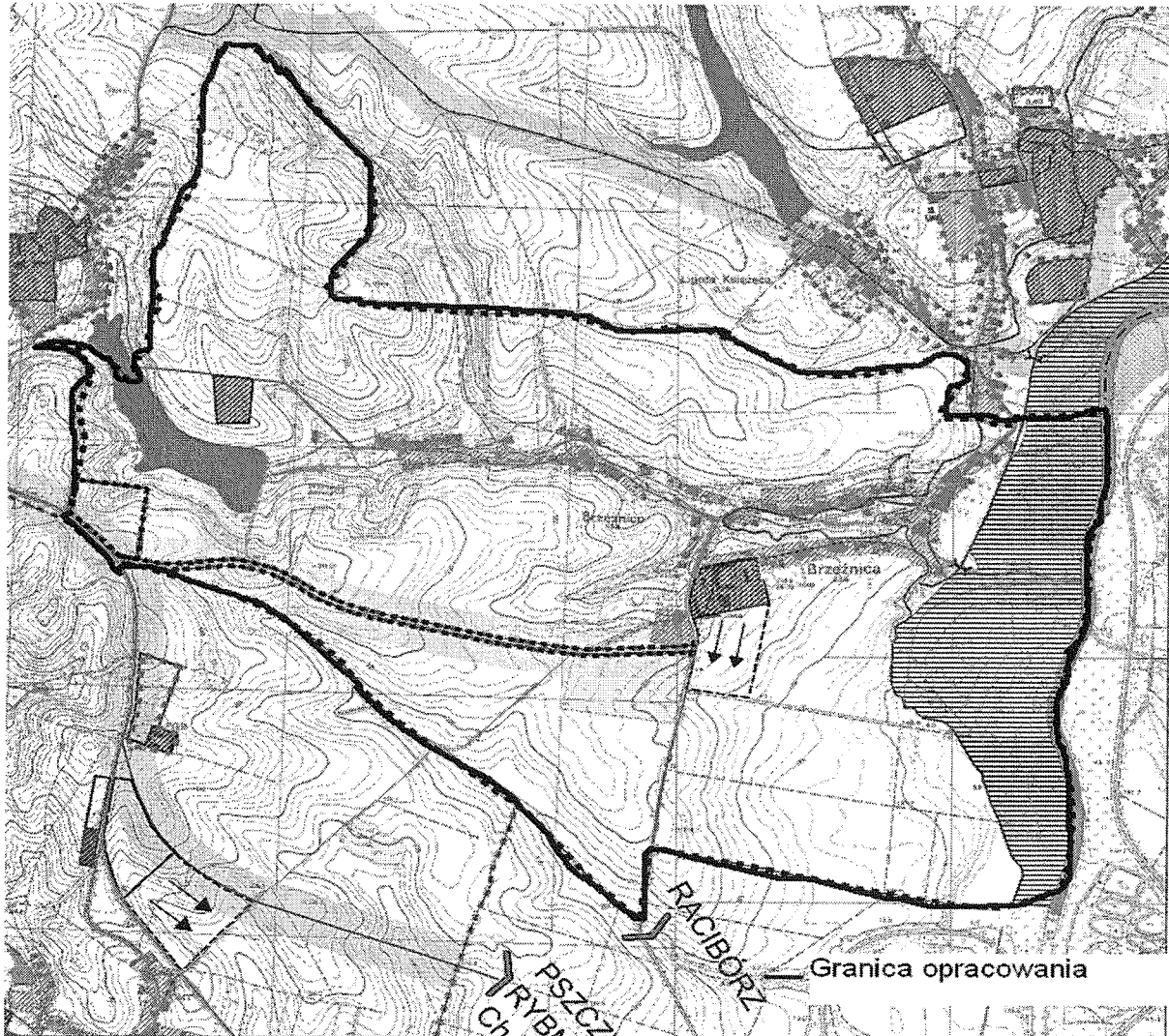

w związku z art. 27 ustawy z dnia 27 marca 2003r. o planowaniu i zagospodarowaniu przestrzennym (Dz. U. Nr 80, poz.717 z 2003r. z późniejszymi zmianami), który brzmi:

„Art.27. Zmiana studium lub planu miejscowego następuje w takim trybie, w jakim są one uchwalane.”

Zgodnie z analizą zmian w zagospodarowaniu przestrzennym gminy Rudnik uznaje się częściową nieaktualność miejscowego planu zagospodarowania przestrzennego jednostki strukturalnej „M”, obejmującego tereny sołectwa Brzeźnica..

Załącznik do uchwały nr XXXVIII/314/10
Rady Gminy Rudnik
z dnia 26 maja 2010 r.

Sołectwo Brzeźnica



WICEPRZEWODNICZĄCY RADY

Niedballa D.
Damian Niedballa

**Uchwała Nr V/30/11
Rady Gminy Rudnik**

z dnia 02 marca 2011r.

**w sprawie przystąpienia do sporządzenia zmiany miejscowego planu zagospodarowania
przestrzennego gminy Rudnik przyjętego uchwałą Rady Gminy Rudnik Nr XX/190/04
z dnia 11 sierpnia 2004r.**

Na podstawie art.18 ust.2 pkt.15 ustawy z dnia 8 marca 1990r. o samorządzie gminnym (t.j. Dz. U. z 2001r. Nr 142, poz. 1591 z późn. zm.), art.14 ust.1, 2 i 4 w związku z art. 27 ustawy z dnia 27 marca 2003r. o planowaniu i zagospodarowaniu przestrzennym (Dz. U. z 2003r. Nr 80, poz.717 z późn. zm.) oraz art. 75 ust.1 i 2 w związku z art. 46 ust.1 ustawy z dnia 7 maja 2010r. o wspieraniu rozwoju usług i sieci telekomunikacyjnych (Dz. U. Nr 106, poz. 675 z 2010r.).

**Rada Gminy Rudnik
uchwała:**

§ 1

Przystępuje się do sporządzenia zmiany miejscowego planu zagospodarowania przestrzennego Gminy Rudnik.

§ 2

Granice terenu objętego opracowaniem zmiany planu zostały określone na załączniku graficznym nr 1 stanowiącym integralną część niniejszej uchwały.

§ 3

Traci moc Uchwała Nr XLI/336/2010 Rady Gminy Rudnik z dnia 1 września 2010r. w sprawie przystąpienia do sporządzenia zmiany miejscowego planu zagospodarowania przestrzennego Gminy Rudnik przyjętego uchwałą Rady Gminy Rudnik Nr XX/190/04 z dnia 11 sierpnia 2004r.

§ 4

Wykonanie uchwały powierza się Wójtowi Gminy.

§ 5

Uchwała wchodzi w życie z dniem podjęcia.

PRZEWODNICZĄCY RADY

[Podpis]
mgr inż. Kazimierz Lach

UZASADNIENIE

Celem uchwały jest realizacja art.75 ust.1 i 2 ustawy z dnia 7 maja 2010r. o wspieraniu rozwoju usług i sieci telekomunikacyjnych (Dz. U. Nr 106, poz. 675 z 2010r.) oraz art.14 ustawy z dnia 27 marca 2003r. o planowaniu i zagospodarowaniu przestrzennym (Dz. U. Nr 80, poz.717 z 2003r. z późniejszymi zmianami), które brzmią:

„Art.14. 1.W celu ustalenia przeznaczenia terenów, w tym dla inwestycji celu publicznego, oraz określenia sposobów ich zagospodarowania i zabudowy rada gminy podejmuje uchwałę o przystąpieniu do sporządzania miejscowego planu zagospodarowania przestrzennego, zwanego dalej „planem miejscowym”, z zastrzeżeniem ust.6.

2.Integralną częścią uchwały, o której mowa w ust.1, jest załącznik graficzny przedstawiający granice obszaru objętego projektem planu.

3.Plan miejscowy, w wyniku którego następuje zmiana przeznaczenia gruntów rolnych i leśnych na cele nierolnicze i nieleśne, sporządza się dla całego obszaru wyznaczonego w studium.

4.Uchwałę, o której mowa w ust.1, rada gminy podejmuje z własnej inicjatywy lub na wniosek wójta, burmistrza albo prezydenta miasta.

5.Przed podjęciem uchwały, o której mowa w ust.1, wójt, burmistrz albo prezydent miasta wykonuje analizy dotyczące zasadności przystąpienia do sporządzenia planu i stopnia zgodności przewidywanych rozwiązań z ustaleniami studium, przygotowuje materiały geodezyjne do opracowania planu oraz ustala niezbędny zakres prac planistycznych.

6.Planu miejscowego nie sporządza się dla terenów zamkniętych.

7.Plan miejscowy sporządza się obowiązkowo, jeżeli wymagają tego przepisy odrębne.

8.Plan miejscowy jest aktem prawa miejscowego”

„Art.75. 1.Przepis art.46 stosuje się do planów miejscowych obowiązujących w dniu wejścia w życie ustawy.

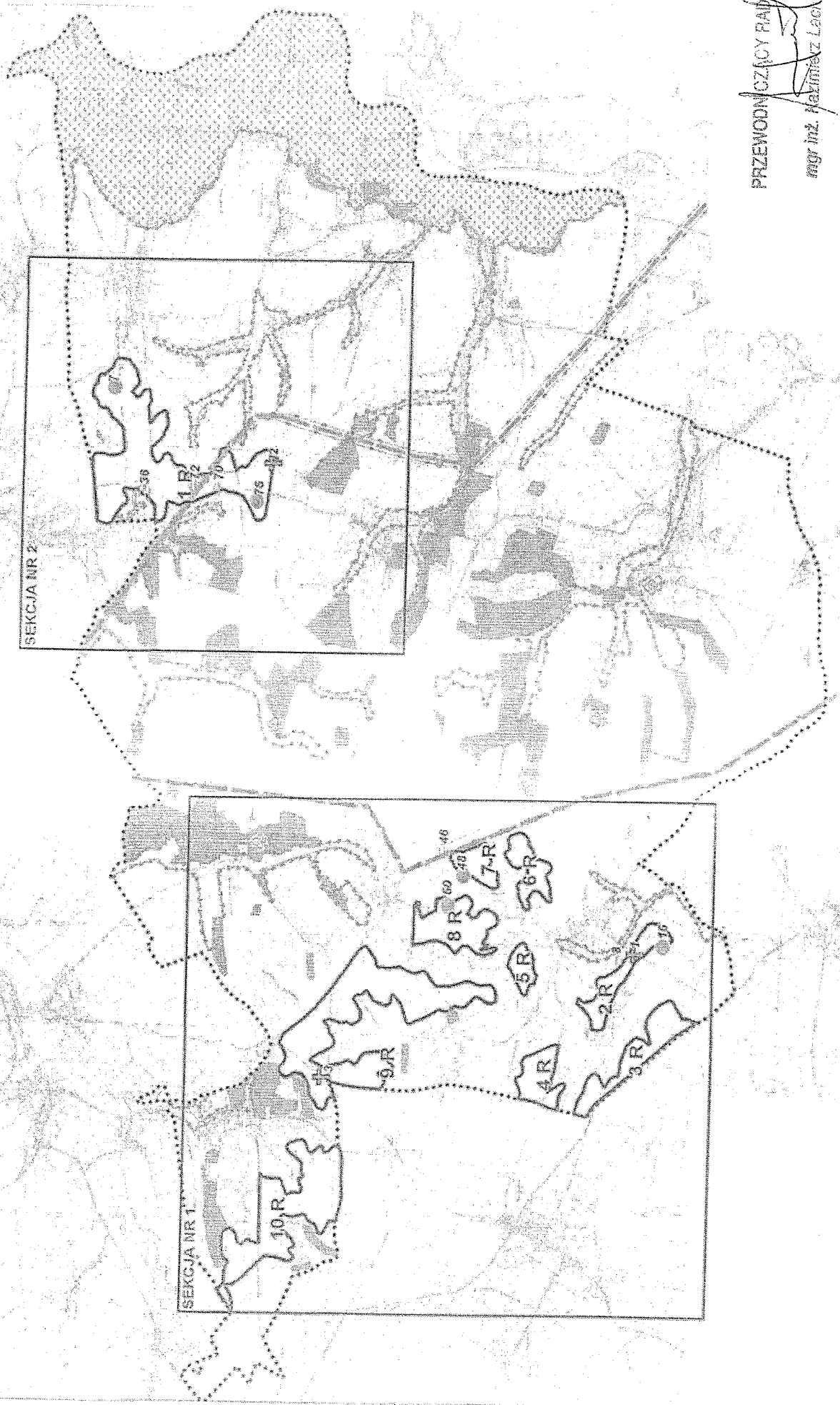
2. W terminie 12 miesięcy od dnia wejścia w życie ustawy, gminy dostosują treść planów miejscowych obowiązujących na obszarze ich właściwości do wymagań określonych w art.46 ust.1.”

w związku z art. 46 ust.1 ustawy z dnia 7 maja 2010r. o wspieraniu rozwoju usług i sieci telekomunikacyjnych (Dz. U. Nr 106, poz. 675 z 2010r.) oraz art. 27 ustawy z dnia 27 marca 2003r. o planowaniu i zagospodarowaniu przestrzennym (Dz. U. Nr 80, poz.717 z 2003r. z późniejszymi zmianami) , które brzmią:

„Art.27. Zmiana studium lub planu miejscowego następuje w takim trybie, w jakim są one uchwalane.”

„Art.46 1.Miejscowy plan zagospodarowania przestrzennego, zwany dalej „planem miejscowym”, nie może ustanawiać zakazów, a przyjmowane w nim rozwiązania nie mogą uniemożliwiać lokalizowania inwestycji celu publicznego z zakresu łączności publicznej, w rozumieniu przepisów ustawy z dnia 21 sierpnia 1997r. O gospodarce nieruchomościami, jeżeli taka inwestycja jest zgodna z przepisami odrębnymi.”

Załącznik do uchwały Nr VI/30/11
Rady Gminy Rudnik
z dnia 02 marca 2011r.



PRZEWODNICZĄCY RADY
mgr inż. *Władysław Laci*

— GRANICA OPRACOWANIA

