

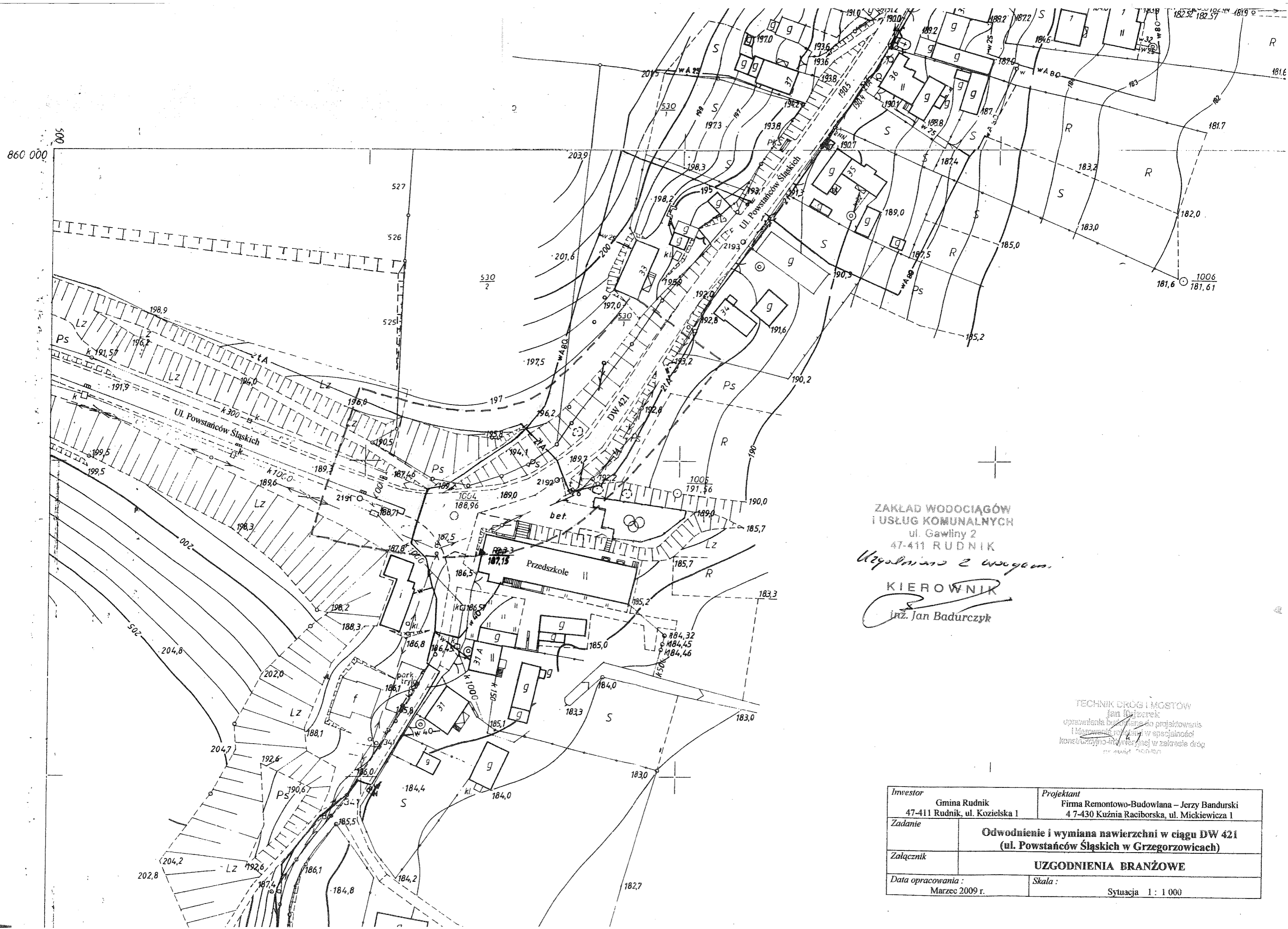
TECHNIK DROG I MOSTÓW
 Jan Kądzerek
 uprawnienia branżowe do projektowania
 i kierowania robotami w specjalności
 konstrukcyjnej w sferze inżynierii w zakresie dróg
 nr 0001 00000

Inwestor Gmina Rudnik 47-411 Rudnik, ul. Kozielska 1	Projektant Firma Remontowo-Budowlana – Jerzy Bandurski 4 7-430 Kuźnia Raciborska, ul. Mickiewicza 1
Zadanie	Odwodnienie i wymiana nawierzchni w ciągu DW 421 (ul. Powstańców Śląskich w Grzegorzowicach)
Załącznik	UZGODNIENIA BRANŻOWE
Data opracowania : Marzec 2009 r.	Skala : Sytuacja 1 : 1 000

Skrzyżowania i zblżenia obiektów projektowanych
w ramach inwestycji z naszymi liniami napow.
i kablowymi WN, SN i nN należy wykonać zgodnie
z normami PN-E-05100-1, N SEP-E-003, N SEP-E-004

Uzgadnia się pod warunkiem
zachowania klauzul
zawartych w naszym piśmie nr
UDD/SMT/1701/2009

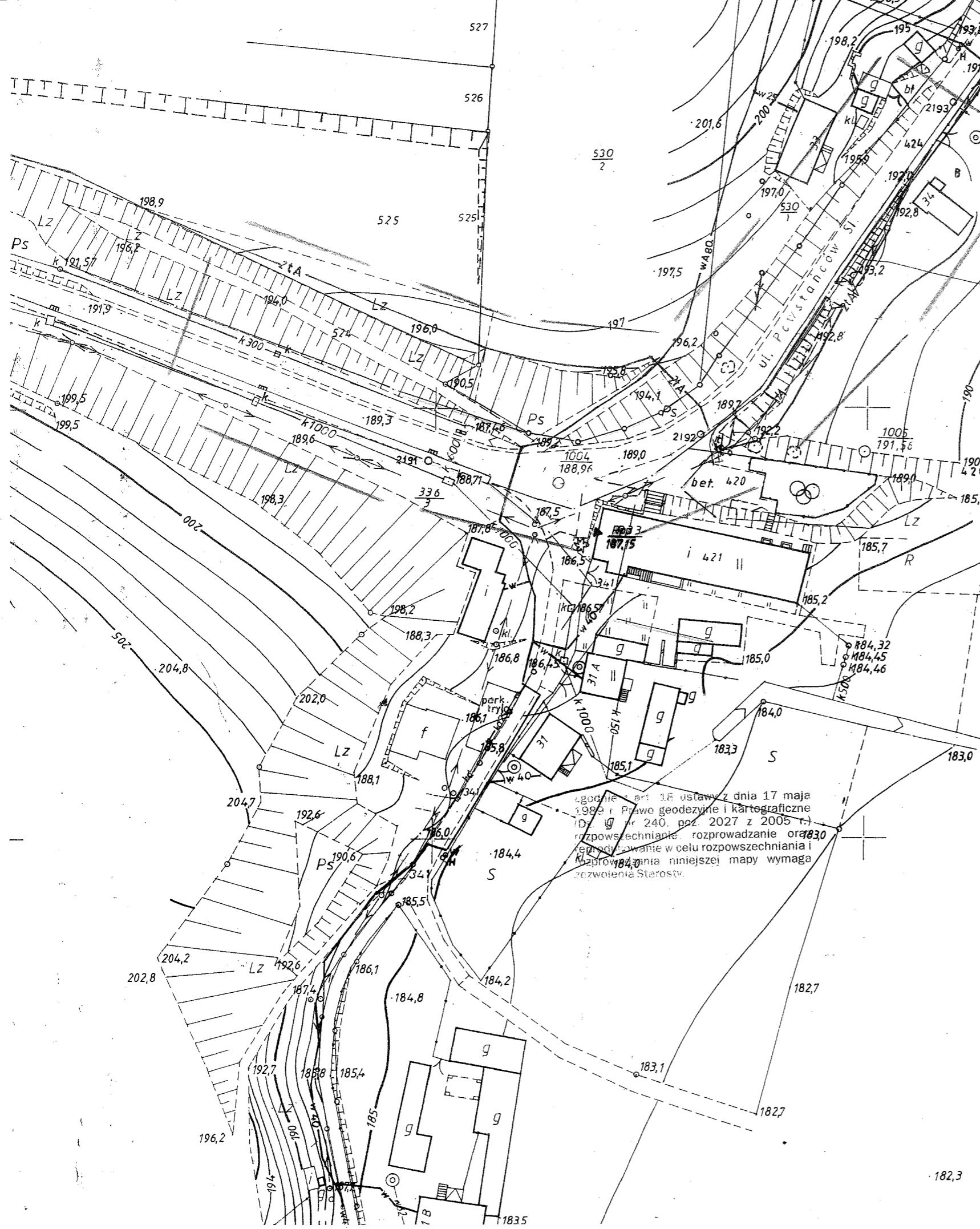
PEŁNOMOCNIK
Vattenfall Distribution Poland Spółka Akcyjna
Matuszyk
Sebastian Matuszyk
02.04.2009



ZAKŁAD WODOCIĄGÓW
I USŁUG KOMUNALNYCH
ul. Gawliny 2
47-411 RUDNIK
Uzgodniono z uwagami
KIEROWNIK
inż. Jan Badurczyk

TECHNIK DRÓG I MOSTÓW
Jan Kujawek
uprawnienia budowlane do projektowania
i kierowania robotami w specjalności
konstrukcyjno-inżynierskiej w zakresie dróg
miejscowych

Investor	Gmina Rudnik 47-411 Rudnik, ul. Kozielska 1	Projektant	Firma Remontowo-Budowlana – Jerzy Bandurski 4 7-430 Kuźnia Raciborska, ul. Mickiewicza 1
Zadanie	Odwodnienie i wymiana nawierzchni w ciągu DW 421 (ul. Powstańców Śląskich w Grzegorzowicach)		
Załącznik	UZGODNIENIA BRANŻOWE		
Data opracowania :	Marzec 2009 r.	Skala :	Sytuacja 1 : 1 000



STAROSTA RACIBORSKI
ul. Klasztorna 6
47-400 RACIBÓRZ

MAPA ZASADNICZA
Skala: 1:1000

woj. śląskie
Gmina: Rudnik
Obręb: Grzegorzowice

Godło mapy: 530.422.021

Granice wniesiono graficznie na podstawie mapy ewidencyjnej.
Brak projektów ZUD w zakresie opracowania.

„GEO-EXPRES” s.c.
47-400 Racibórz, ul. Drzymały 38/3
fax 032 415-08-78 tel. 032 755-13-95
tel. kom. 0 602 77 35 97
ID 273890278 NIP 639-16-92-240

GEODETA UPRAWNIONY
Sw. Mln. Gosp. Przem. i Bud. nr 13739

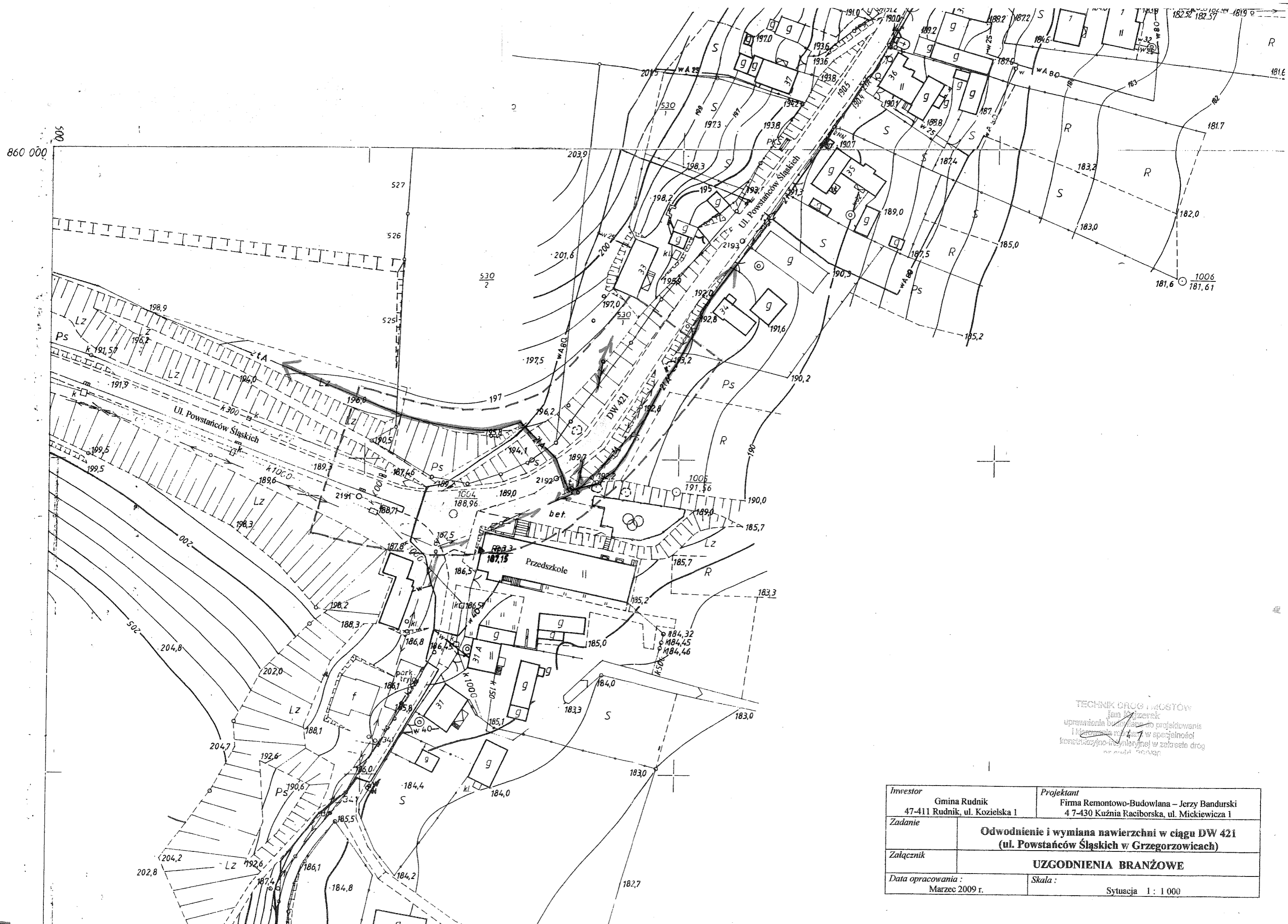
mgr inż. Konrad Gerzalik

godnie art. 18 ustawy z dnia 17 maja 1989 r. Prawo geodezyjne i kartograficzne (Dz. U. nr 240, poz. 2027 z 2005 r.) rozpowszechnianie, rozprowadzanie oraz wydawanie w celu rozpowszechniania i rozprowadzania niniejszej mapy wymaga pozwolenia Starosty.

**STAROSTA RACIBORSKI
POWIATOWY ZASOB GEODEZYJNY
I KARTOGRAFICZNY**
W obszarze oznaczonym linią holerowa potwierdzono w terenie aktualność treści mapy zasadniczej. Dokumenty potwierdzające aktualność mapy przyjęto do zasobu w dniu 29.04.09 i zaewidencjonowano pod nr 630-02109. Niniejsza mapa może służyć do celów projektowych. Projektowane obiekty budowlane wymagające pozwolenia na budowę podlegają wytyczeniu i inwentaryzacji powykonawczej przez jednostki uprawn. do wykonywania prac geodezyjnych.
Racibórz, dnia 2009-05-08

Nie podlega opłacie skarbowej
na podstawie art. 3
ustawy z dnia 16. 11. 2006 r. o opłacie skarbowej
(Dz. U. nr 225, poz. 1635)
2009-05-08 **Bożena Błaszczok**
(data, imię i nazwisko, podpis, stanowisko i podpis przeznacznika)
Młodszy Referent

Z up. STAROSTY
Tadeusz Bogala
Tadeusz Bogala
PODINSPEKTOR
W WYDZIALE GEODEZJI



TECHNIK DRÓG I MOSTÓW
 Jan Mizerski
 uprawnienia budowlane do projektowania
 i nadzoru nad robotami w specjalności
 konstrukcyjno-inżynierskiej w zakresie dróg
 w oparciu o rozporządzenie

Inwestor Gmina Rudnik 47-411 Rudnik, ul. Kozielska 1	Projektant Firma Remontowo-Budowlana – Jerzy Bandurski 47-430 Kuźnia Raciborska, ul. Mickiewicza 1
Zadanie Odwodnienie i wymiana nawierzchni w ciągu DW 421 (ul. Powstańców Śląskich w Grzegorzowicach)	
Załącznik UZGODNIENIA BRANŻOWE	
Data opracowania : Marzec 2009 r.	Skala : Sytuacja 1 : 1 000

20.03.2009 - Namiesiono siec'

teletechnicznup w obrębie opracowania
zgodnie z poniższp legendą:

— kable teletechniczne doniesione

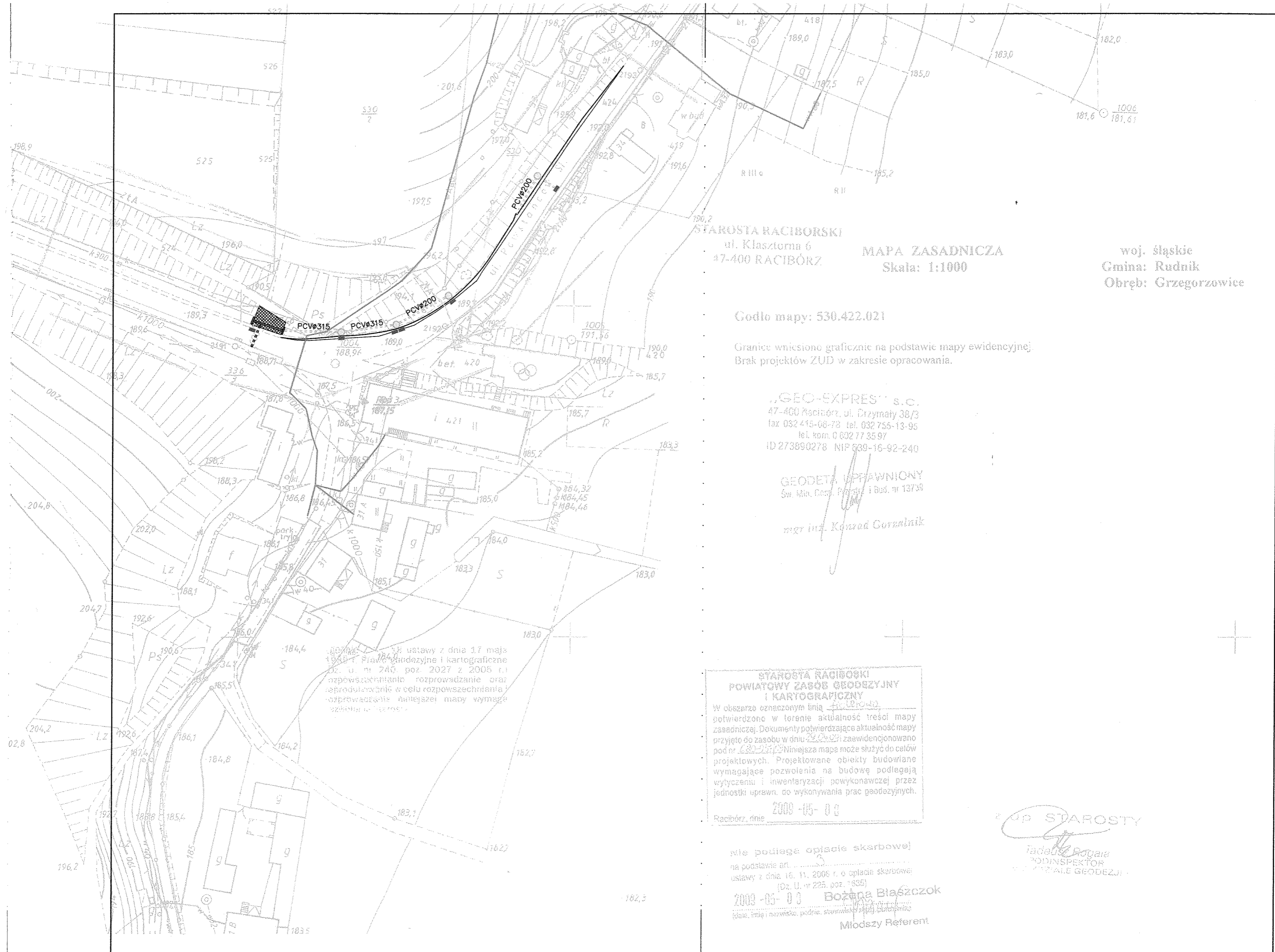
↔ linie teletechniczne
napomietane na podbudowie słupów teletech.

↔ linie teletechniczne
napomietane na podbudowie słupów energet.

Wykazano do celów projektowych. W opracowaniu
projektowym należy uwzględnić poniższe warunki
realizacji:

1. Prace ziemne
w pobliżu naszych urządzeń
należy prowadzić ręcznie
pod naszym nadzorem
2. Zabronić np. wpływem urządzeń teletechnicznych
w stosunku do pierwotnej głębokości ich ułożenia
3. Skrytykowanie z siecią teletechniczną należy wykonać
zgodnie z obowiązującymi normami.

Adam Zembala
Dział Zarządzania
Zasobami Fizycznymi Sieci



STAROSTA RACIBORSKI
 ul. Klasztorna 6
 47-400 RACIBÓRZ

MAPA ZASADNICZA
 Skala: 1:1000

woj. śląskie
 Gmina: Rudnik
 Obręb: Grzegorzowice

Godło mapy: 530.422.021

Granice wniesiono graficznie na podstawie mapy ewidencyjnej.
 Brak projektów ZUD w zakresie opracowania.

„GEO-EXPRES” s.c.
 47-400 Racibórz, ul. Drzymaty 38/3
 fax 032 413-08-78 tel. 032 755-13-95
 tel. kom. 0 602 77 35 97
 ID 273890276 NIP 639-16-92-240

GEODETA I WYKONAWCA
 Sw. Mln. Gosp. Przem. i Bud. nr 13739

mgr inż. Konrad Gorzałnik

**STAROSTA RACIBORSKI
 POWIATOWY ZASOB GEODEZYJNY
 I KARTOGRAFICZNY**

W obszarze oznaczonym linią czarną potwierdzone w terenie aktualność treści mapy zasadniczej. Dokumenty potwierdzające aktualność mapy przyjęto do zasobu w dniu 29.05.2009 r. i zaewidencjonowano pod nr 2009-05-03. Niniejsza mapa może służyć do celów projektowych. Projektowane obiekty budowlane wymagające pozwolenia na budowę podlegają wytyczeniu i inwentaryzacji powykonawczej przez jednostki uprawn. do wykonywania prac geodezyjnych.

Racibórz, dnia 2009-05-09

nie podlega opłacie skarbowej
 na podstawie art. 25
 ustawy z dnia 16. 11. 2006 r. o opłacie skarbowej
 (Dz. U. nr 225, poz. 1635)

2009-05-09 Bożena Błaszczok
 (data, imię i nazwisko, podpis, stanowisko) (data, imię i nazwisko)
 Młodszy Referent

St. up. STAROSTY
Jadwiga Rogala
 PODINSPEKTOR
 WYDZIAŁ GEODEZJI

Uwaga: Na podstawie ustawy z dnia 17 maja 1988 r. Prawo geodezyjne i kartograficzne (Dz. U. nr 240, poz. 2027 z 2005 r.) rozpowszechnianie, reprodukcja oraz rozprowadzanie niniejszej mapy wymaga zgody właściciela.

PLAN ZAGOSPODAROWANIA TERENU

Skala 1:1000

Egzemplarz Nr

1

Załącznik Nr

1

LEGENDA:

- linia teletechniczna doziemna
- linia teletechniczna napowietrzna na podbudowie słupów teletechn.
- linia teletechniczna napowietrzna na podbudowie słupów energet.
- sieć wodociągowa rozdzielcza

INWESTOR:

Gmina Rudnik
47-411 Rudnik
ul. Kozielska 1

BIURO PROJEKTÓW:

Firma Remantowa-Budowlana
Jerzy Bandurski
47-420 Kuźnia Raciborska, ul. Mickiewicza 1

ZADANIE:

Wykonanie odwodnienia z umocnieniem skarpy wraz z wymianą części nawierzchni na łuku w okolicy Przedszkola po stronie zachodniej odcinka od ul. Odrzańskiej do Przedszkola w miejscowości Grzegorzowice

LOKALIZACJA:

DW412, ul. Powstańców w miejscowości Grzegorzowice

PROJEKTANT:

TECHNIK DRÓG I MOSTÓW
Jan Kajzerek
uprawnienia budowlane do projektowania
i kierowania robotami w specjalności
konstrukcyjno-inżynierskiej w zakresie dróg
nr ewid. 290/90
Jan Kajzerek,
upr. bud. 290/90 UW Katowice

SPRAWDZAJĄCY:

BERNARD SIMON
INŻYNIER BUDOWNICZA
upr. z § 2 ust. 1 pkt 1 § 5 ust. 1 pkt 1
571513/41.1 pkt 3 lit. b
nr ewid. 461/83 i 583/89-Katowice
inż. Bernard Simon,
upr. bud. 583/89 UW Katowice

CZERWIEC 2009 R.