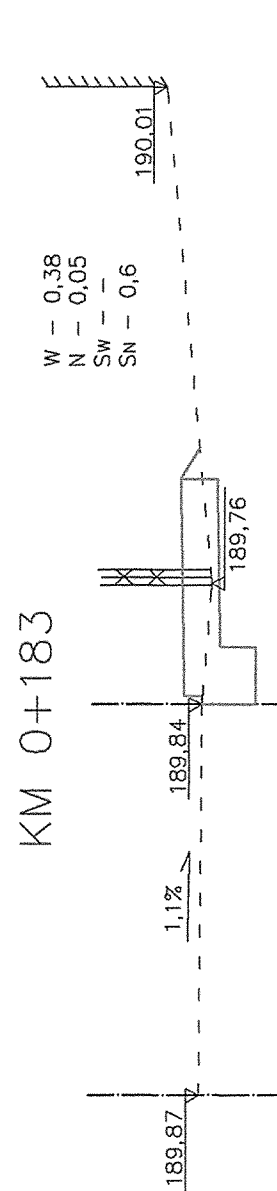
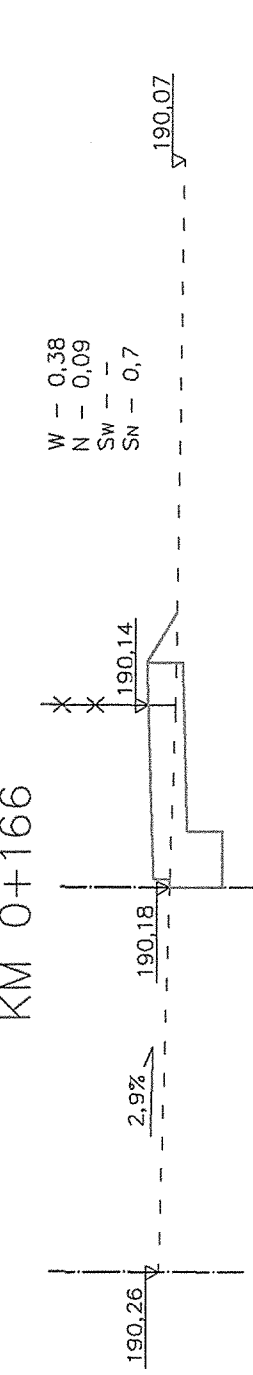
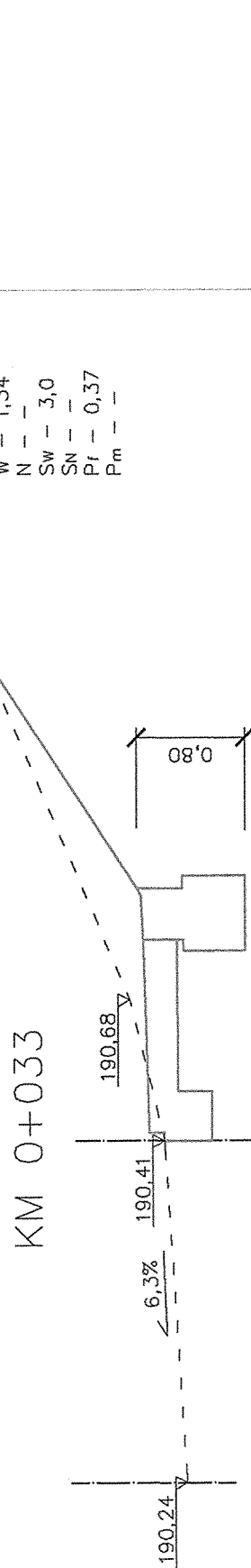
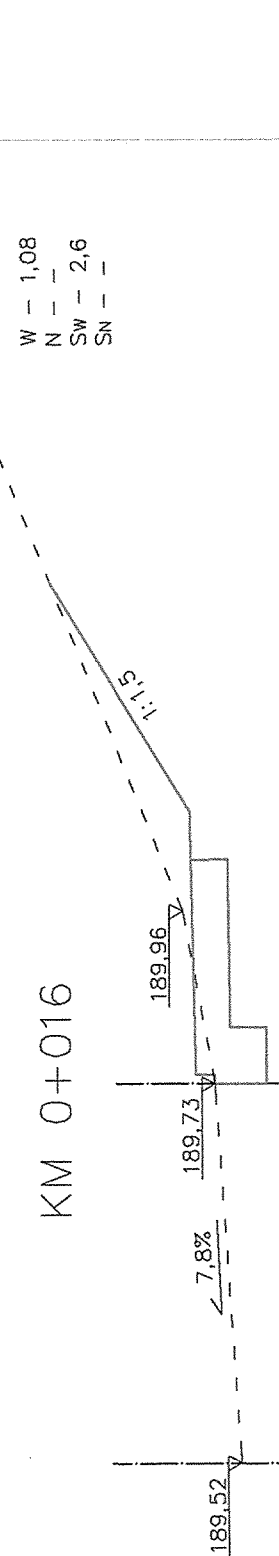
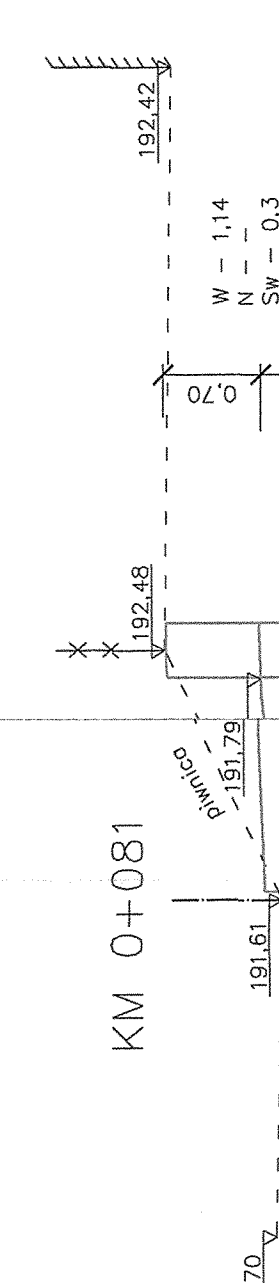
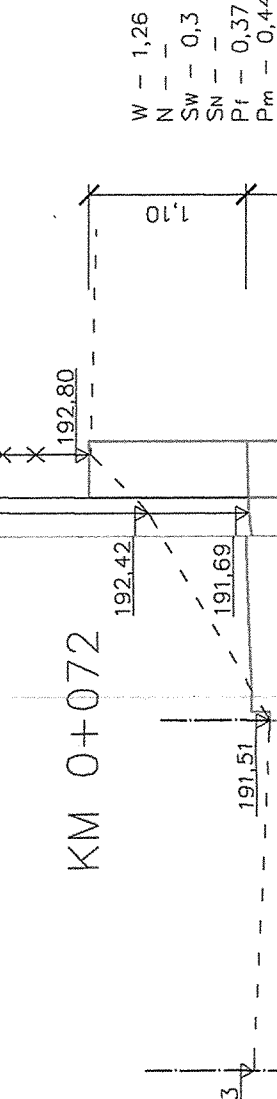
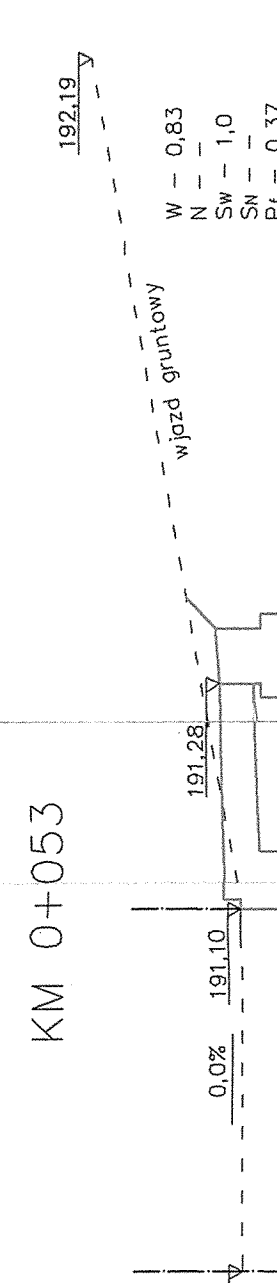
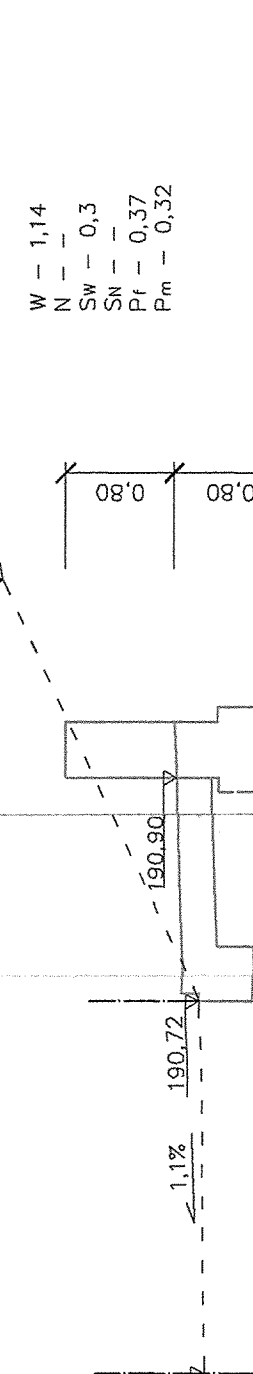
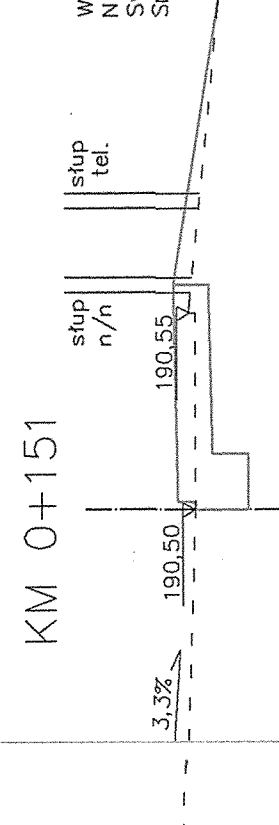
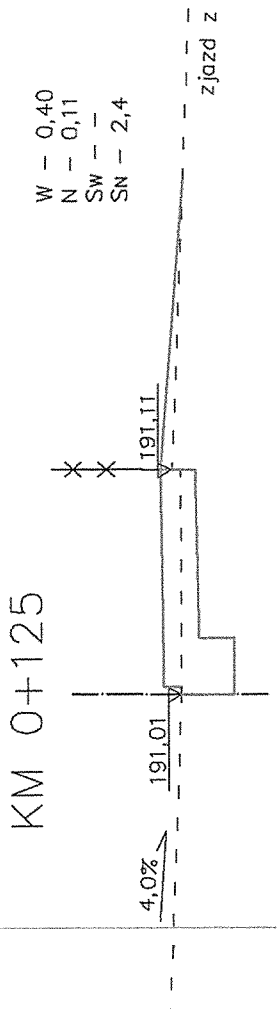
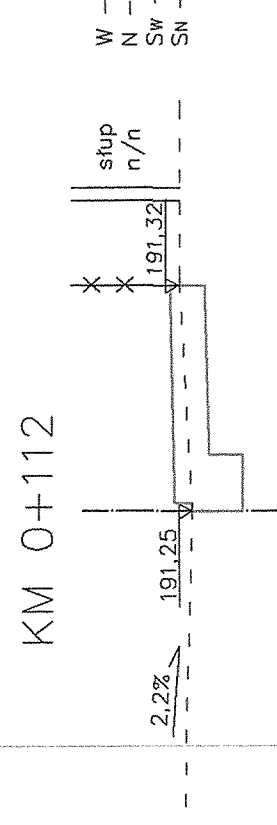
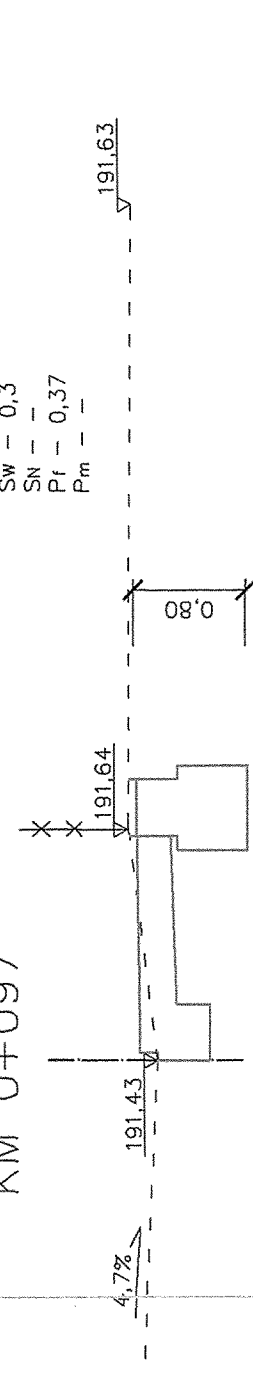


PRZEKROJE POPRZECZNE Skala 1:50	Egzemplarz Nr	2
	Załącznik Nr	4
ODC. II: KM 0+000 – KM 0+183		
<p>INWESTOR: Urząd Gminy Rudnik i Szczegółowe Projektowe "DOMINIK" ul. Kozielecka 1</p> <p>BIURO PROJEKTÓW: Przedsiębiorstwo Remontowo-Utrzymawcze i Szczegółowe Projektowe "DOMINIK" 44-352 Czyżowice, ul. Rogowska 1</p> <p>ZADANIE: Budowa chodnika w pasie drogi wojewódzkiej</p> <p>LOKALIZACJA: DW 421, ul. Powstańców Śląskich w miejscowości Grzegorzowice</p> <p>PROJEKTANT: Jan Kajzerek, 44-240 Żory, ul. 3-go Maja 19 upr. bud. 256/90 Katowice</p> <p style="text-align: right;">TECHNIK DT mgr inż. Jan Kajzerek Izba Inżynierska w Katowicach nr 557</p> <p style="text-align: right;">WRZESIEŃ 2006 R.</p>		



LEGENDA

- W – powierzchnia przekroju wykopu
- N – powierzchnia przekroju nasypu
- Sw – szerokość skarpy wykopu
- Sn – szerokość skarpy nasypu
- Us – szerokość umocnienia skarpy
- Pf – powierzchnia przekroju fundamentu
- Pm – powierzchnia przekroju muru
- Sch – szerokość schodkowania skarpy



ODCINEK II

KM 0+000 – 0+183